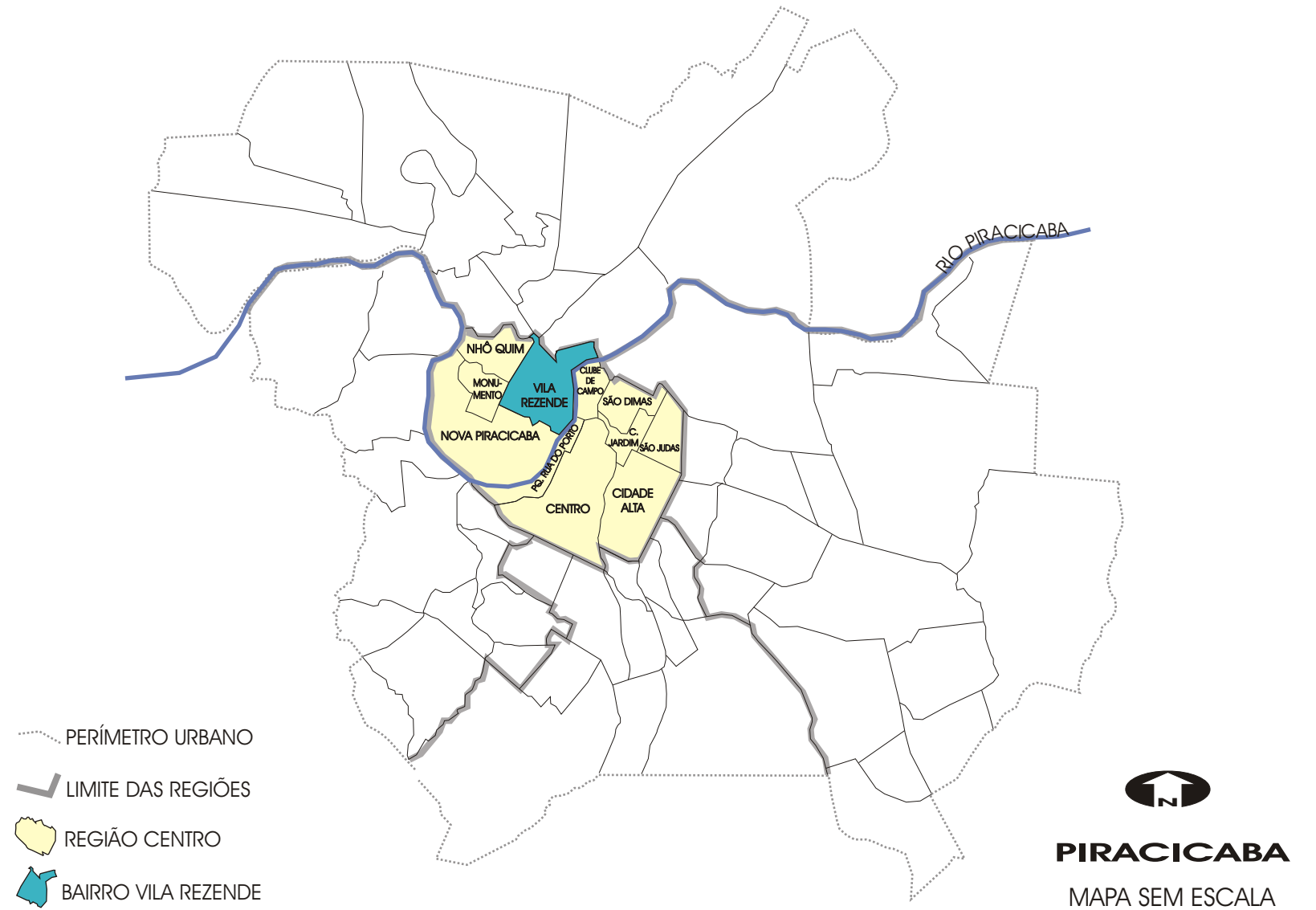


# DIAGNÓSTICO SISTEMA DE LAZER

## BAIRRO VILA REZENDE



**TABELA 1 - DADOS GERAIS BAIRRO VILA REZENDE**

|   |        |
|---|--------|
| POPULAÇÃO TOTAL (hab.) - IBGE/2000      | 6.382  |
| DENSIDADE (hab./ha)                     | 41,74  |
| ÁREA TOTAL DO BAIRRO (ha)               | 152,90 |
| ÁREA OCUPADA DO BAIRRO (ha)             | 152,90 |
| QUANTIDADE DE LOTEAMENTOS IMPLANTADOS   | 11     |
| ÁREA DESTINADA AO SISTEMA DE LAZER (ha) | 5,09   |

Elaboração:




Prefeitura Municipal de Piracicaba

DATA: JULHO DE 2004

**TABELA 2 - DISTRIBUIÇÃO DAS ÁREAS DO SISTEMA DE LAZER CONFORME CLASSIFICAÇÃO**

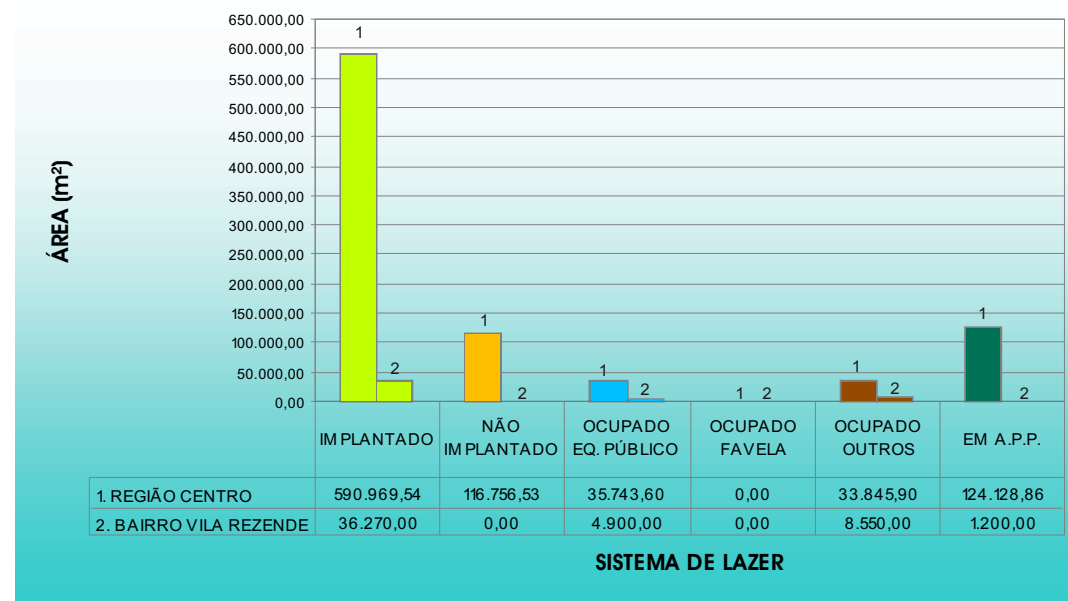
| SISTEMA DE LAZER    | REGIÃO CENTRO (90,14ha) |           |        | BAIRRO VILA REZENDE (5,09ha) |           |        |
|---------------------|-------------------------|-----------|--------|------------------------------|-----------|--------|
|                     | (m²)                    | (m²/hab.) | (%)    | (m²)                         | (m²/hab.) | (%)    |
| IMPLANTADO          | 590.969,54              | 9,27      | 65,56  | 36.270,00                    | 5,68      | 71,23  |
| NÃO IMPLANTADO      | 116.756,53              | 1,83      | 12,95  | 0,00                         | 0,00      | 0,00   |
| OCUPADO EQ. PÚBLICO | 35.743,60               | 0,56      | 3,97   | 4.900,00                     | 0,77      | 9,62   |
| OCUPADO FAVELA      | 0,00                    | 0,00      | 0,00   | 0,00                         | 0,00      | 0,00   |
| OCUPADO OUTROS      | 33.845,90               | 0,53      | 3,75   | 8.550,00                     | 1,34      | 16,79  |
| EM A.P.P.           | 124.128,86              | 1,95      | 13,77  | 1.200,00                     | 0,19      | 2,36   |
| TOTAL               | 901.444,43              | 14,14     | 100,00 | 50.920,00                    | 7,98      | 100,00 |

**GRÁFICO 1 - ÁREA DESTINADA AO SISTEMA DE LAZER (%)**

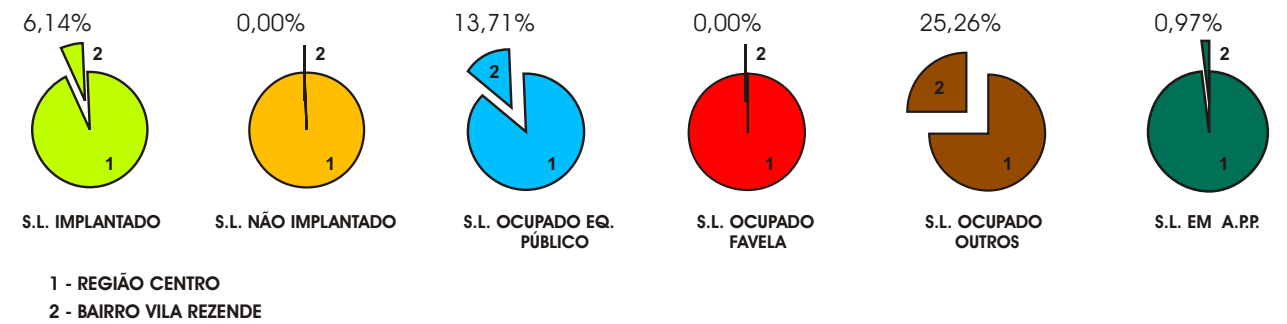


ÁREA OCUPADA DO BAIRRO (152,90ha)

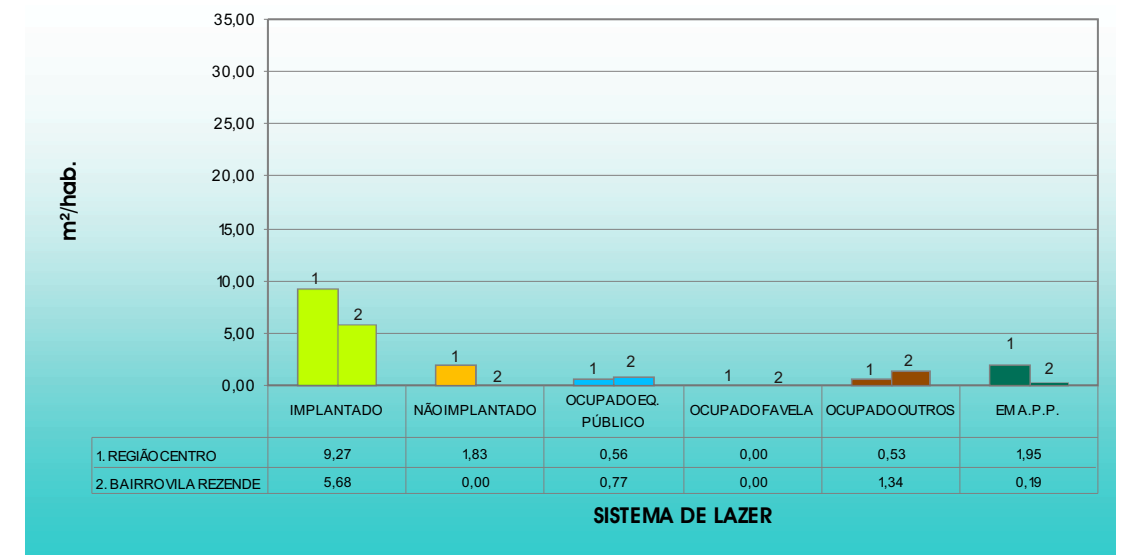
**GRÁFICO 2 - COMPARATIVO BAIRRO VILA REZENDE EM RELAÇÃO À REGIÃO CENTRO (m²)**



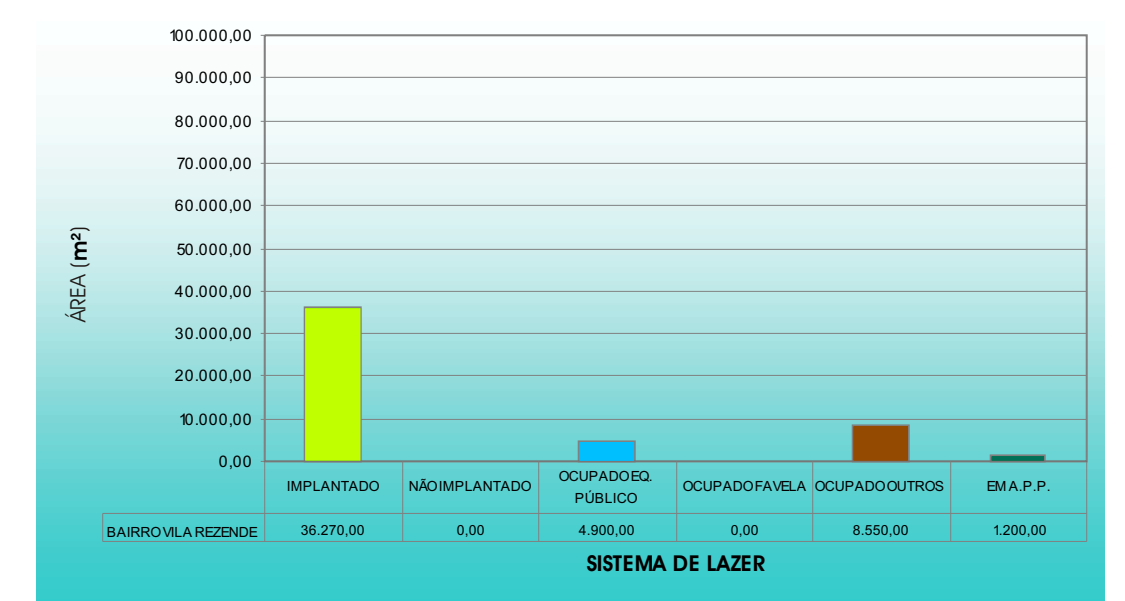
**GRÁFICO 3 - COMPARATIVO BAIRRO VILA REZENDE EM RELAÇÃO À REGIÃO CENTRO (%)**



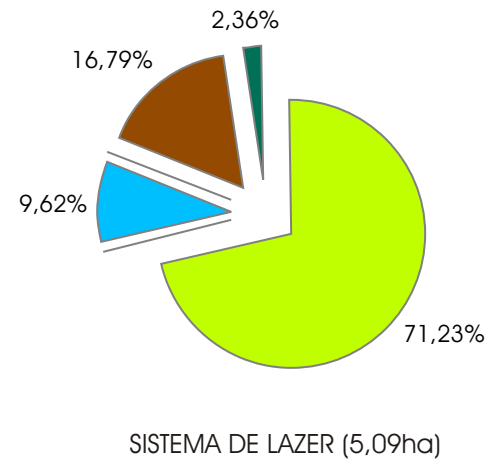
**GRÁFICO 4 - COMPARATIVO BAIRRO VILA REZENDE EM RELAÇÃO À REGIÃO CENTRO (m²/hab.)**



**GRÁFICO 5 - DEMONSTRATIVO ÁREAS DO SISTEMA DE LAZER DO BAIRRO CONFORME CLASSIFICAÇÃO (m²)**



**GRÁFICO 6 - DEMONSTRATIVO ÁREAS DO SISTEMA DE LAZER DO BAIRRO CONFORME CLASSIFICAÇÃO (%)**

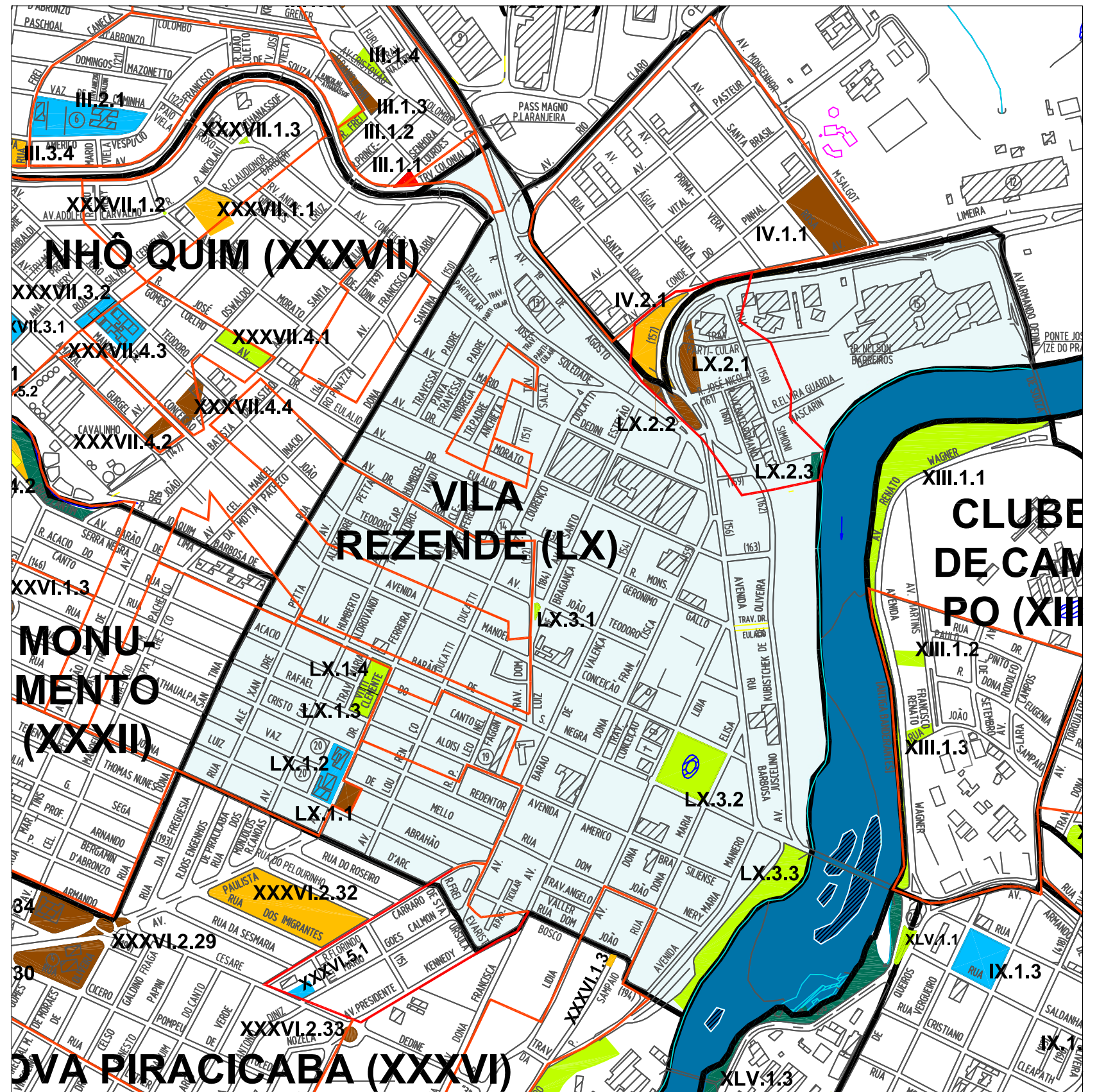


**LOTEAMENTOS COM SISTEMAS DE LAZER CONFORME NUMERAÇÃO**

- LX.1 = JARDIM SANTANA
- LX.2 = JARDIM UNIVERSITÁRIO
- LX.3 = (SISTEMA DE LAZER NÃO RESULTANTE DE LOTEAMENTO)

**QUADRO DE ÁREAS(m<sup>2</sup>) CONFORME NUMERAÇÃO**

- LX.1.1 = 4.700,00m<sup>2</sup>
- LX.1.2 = 4.900,00m<sup>2</sup>
- LX.1.3 = 2.450,00m<sup>2</sup>
- LX.1.4 = 4.900,00m<sup>2</sup>
- LX.2.1 = 2.350,00m<sup>2</sup>
- LX.2.2 = 1.500,00m<sup>2</sup>
- LX.2.3 = 1.200,00m<sup>2</sup>
- \*LX.3.1 = 200,00m<sup>2</sup>
- \*LX.3.2 = 11.900,00m<sup>2</sup>
- \*LX.3.3 = 16.820,00m<sup>2</sup>



--- PERÍMETRO URBANO  
 - LIMITE DOS BAIRROS  
 - LIMITE DOS LOTEAMENTOS

BASE CARTOGRÁFICA ELABORADA A PARTIR DE LEVANTAMENTO AEROFOTOGRAMÉTRICO REALIZADO EM 1995

**MAPEAMENTO COM RESPECTIVAS NUMERAÇÕES**  
 ESCALA: 1:10.000



\* Valor estimado

Elaboração:



Prefeitura Municipal de Piracicaba

Classificação:

- SISTEMA DE LAZER IMPLANTADO
- SISTEMA DE LAZER NÃO IMPLANTADO
- SISTEMA DE LAZER OCUPADO EQUIPAMENTO PÚBLICO
- SISTEMA DE LAZER OCUPADO FAVELA

- SISTEMA DE LAZER OCUPADO OUTROS
- SISTEMA DE LAZER NON-AEDIFICANDI
- SISTEMA DE LAZER EM A.P.P.
- ÁREA INSTITUCIONAL IMPLANTADA
- ÁREA INSTITUCIONAL NÃO IMPLANTADA

Numeração:

- BAIRRO
- LX.1.1 SISTEMA DE LAZER
- LOTEAMENTO