

DIAGNÓSTICO SISTEMA DE LAZER

BAIRRO VILA INDEPENDÊNCIA

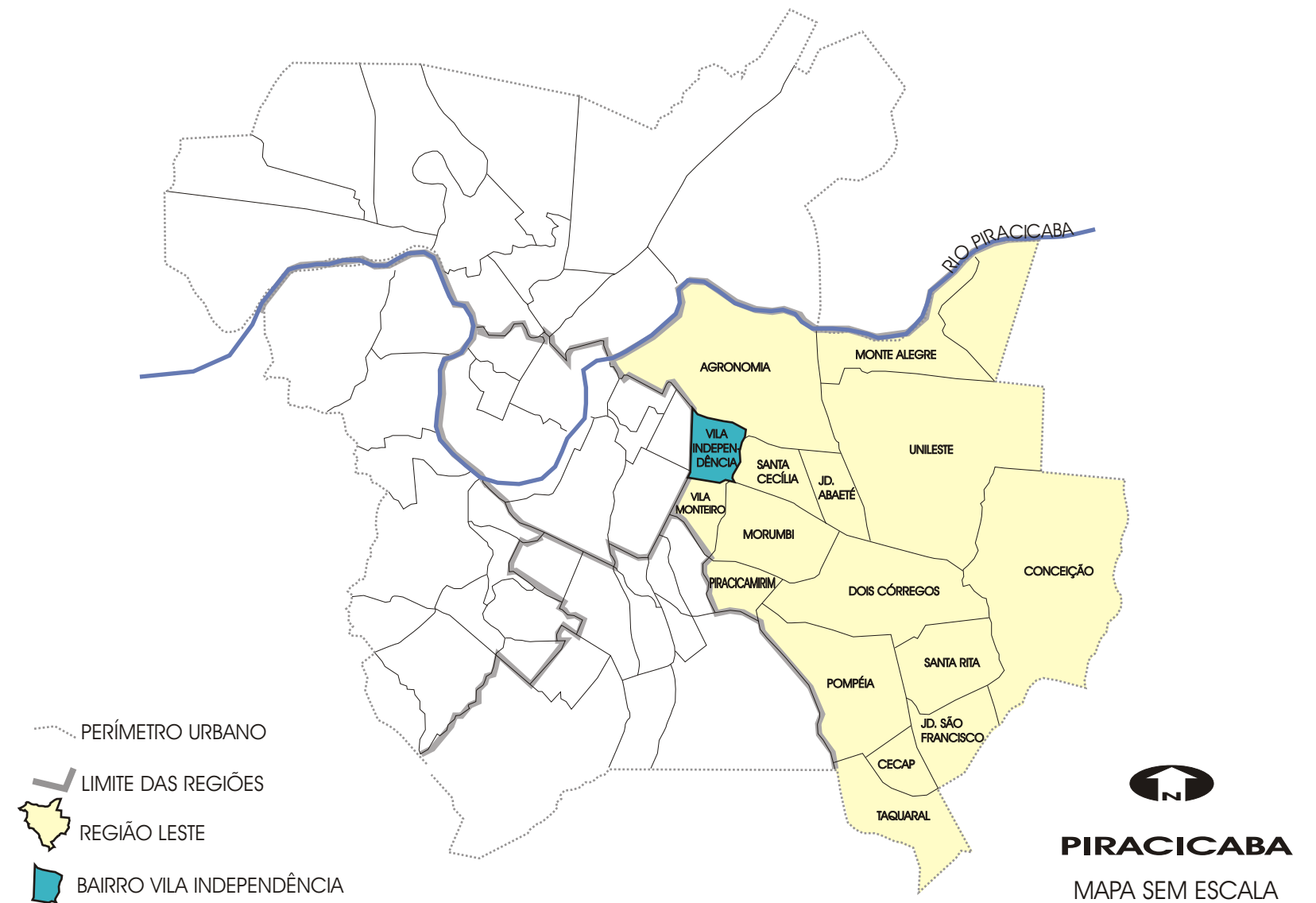


TABELA 1 - DADOS GERAIS BAIRRO VILA INDEPENDÊNCIA

| | |
|---|-------|
| POPULAÇÃO TOTAL (hab.) - IBGE/2000 | 7.106 |
| DENSIDADE (hab./ha) | 73,87 |
| ÁREA TOTAL DO BAIRRO (ha) | 97,80 |
| ÁREA OCUPADA DO BAIRRO (ha) | 96,20 |
| QUANTIDADE DE LOTEAMENTOS IMPLANTADOS | 15 |
| ÁREA DESTINADA AO SISTEMA DE LAZER (ha) | 0,00 |

Elaboração:



Prefeitura Municipal de Piracicaba

DATA: JULHO DE 2004

TABELA 2 - DISTRIBUIÇÃO DAS ÁREAS DO SISTEMA DE LAZER CONFORME CLASSIFICAÇÃO

| SISTEMA DE LAZER | REGIÃO LESTE (76,96ha) | | | BAIRRO VILA INDEPENDÊNCIA (0,00ha) | | |
|---------------------|------------------------|------------------------|--------|------------------------------------|------------------------|------|
| | (m ²) | (m ² /hab.) | (%) | (m ²) | (m ² /hab.) | (%) |
| IMPLANTADO | 241.337,96 | 4,18 | 31,36 | 0,00 | 0,00 | 0,00 |
| NÃO IMPLANTADO | 312.344,70 | 5,40 | 40,58 | 0,00 | 0,00 | 0,00 |
| OCUPADO EQ. PÚBLICO | 17.931,28 | 0,31 | 2,33 | 0,00 | 0,00 | 0,00 |
| OCUPADO FAVELA | 5.375,00 | 0,09 | 0,70 | 0,00 | 0,00 | 0,00 |
| OCUPADO OUTROS | 54.952,70 | 0,95 | 7,14 | 0,00 | 0,00 | 0,00 |
| EM A.P.P. | 137.733,15 | 2,38 | 17,89 | 0,00 | 0,00 | 0,00 |
| TOTAL | 769.674,79 | 13,32 | 100,00 | 0,00 | 0,00 | 0,00 |

GRÁFICO 1 - ÁREA DESTINADA AO SISTEMA DE LAZER (%)

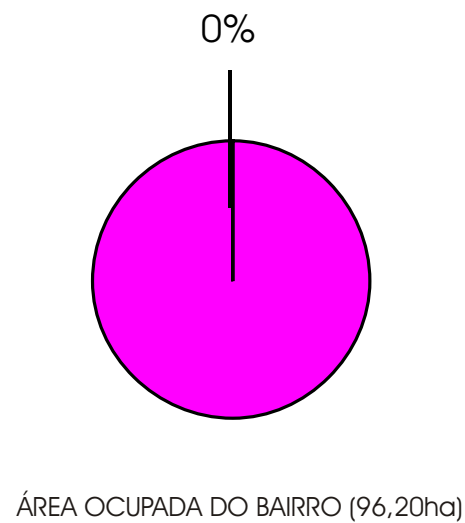


GRÁFICO 2 - COMPARATIVO BAIRRO VILA INDEPENDÊNCIA EM RELAÇÃO À REGIÃO LESTE (m²)

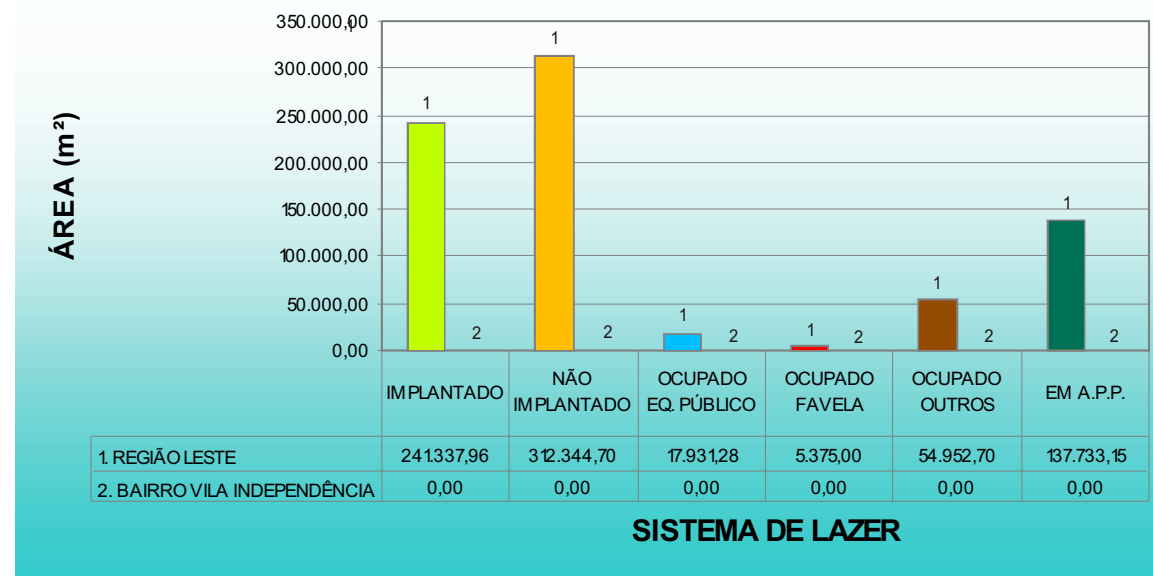


GRÁFICO 3 - COMPARATIVO BAIRRO VILA INDEPENDÊNCIA EM RELAÇÃO À REGIÃO LESTE (%)

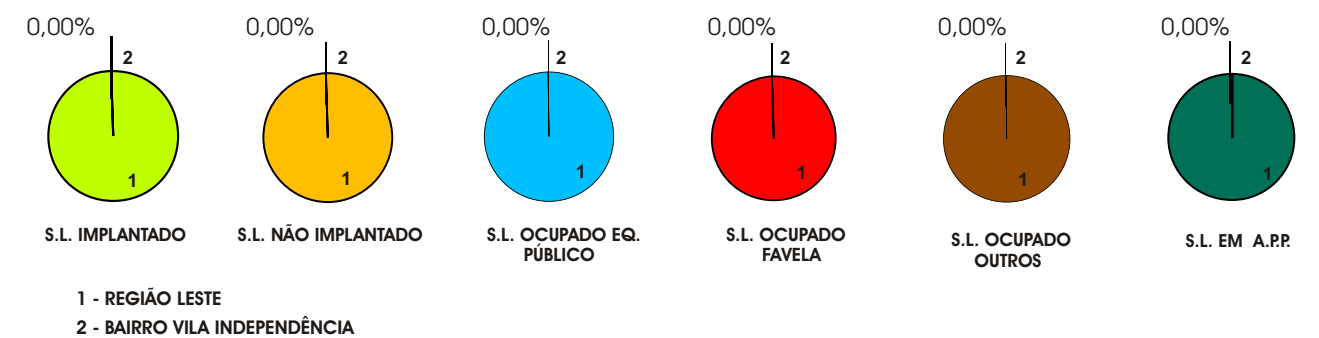


GRÁFICO 4 - COMPARATIVO BAIRRO VILA INDEPENDÊNCIA EM RELAÇÃO À REGIÃO LESTE (m²/hab.)

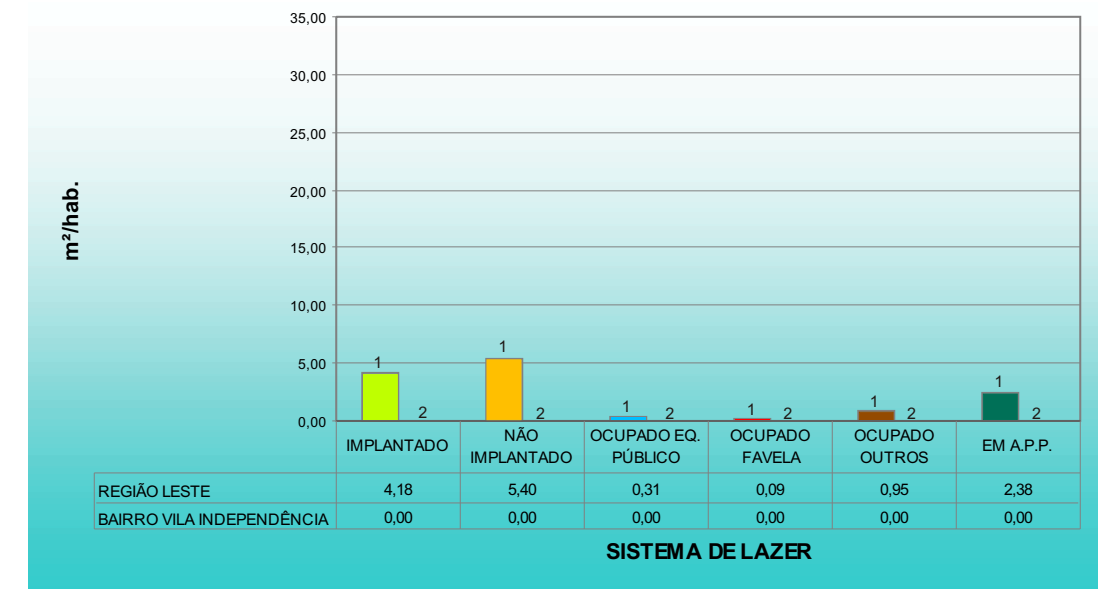


GRÁFICO 5 - DEMONSTRATIVO ÁREAS DO SISTEMA DE LAZER DO BAIRRO CONFORME CLASSIFICAÇÃO (m²)

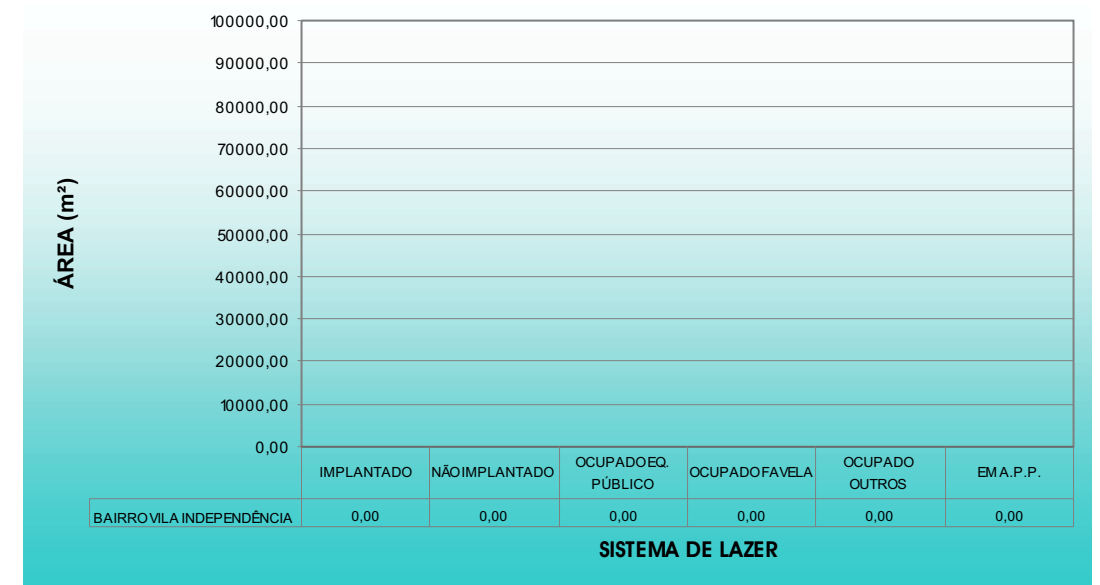


GRÁFICO 6 - DEMONSTRATIVO ÁREAS DO SISTEMA DE LAZER DO BAIRRO CONFORME CLASSIFICAÇÃO (%)

0%

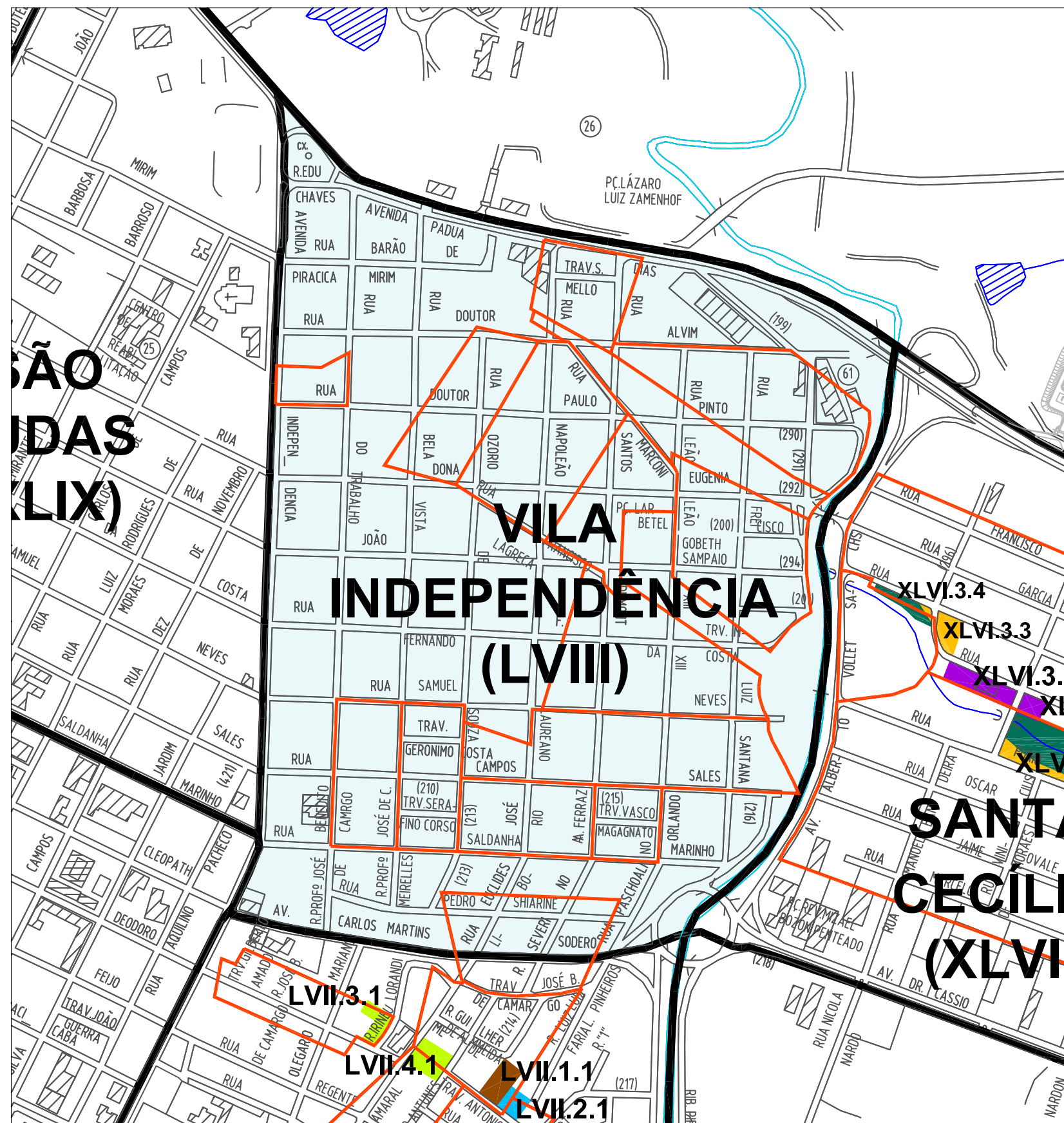
SISTEMA DE LAZER (0,00ha)

LOTEAMENTOS COM SISTEMAS DE LAZER CONFORME NUMERAÇÃO

*O BAIRRO VILA INDEPENDÊNCIA NÃO POSSUI SISTEMA DE LAZER.

QUADRO DE ÁREAS(m²) CONFORME NUMERAÇÃO

*O BAIRRO VILA INDEPENDÊNCIA NÃO POSSUI SISTEMA DE LAZER.



- PERÍMETRO URBANO
- LIMITE DOS BAIRROS
- LIMITE DOS LOTEAMENTOS

BASE CARTOGRÁFICA ELABORADA A PARTIR DE LEVANTAMENTO AEROFOTOGRAMÉTRICO REALIZADO EM 1995

MAPEAMENTO COM RESPECTIVAS NUMERAÇÕES



ESCALA: 1: 7.500

Elaboração:



Prefeitura Municipal de Piracicaba

Classificação:

- SISTEMA DE LAZER IMPLANTADO
- SISTEMA DE LAZER NÃO IMPLANTADO
- SISTEMA DE LAZER OCUPADO EQUIPAMENTO PÚBLICO
- SISTEMA DE LAZER OCUPADO FAVELA

Classificação:

- SISTEMA DE LAZER OCUPADO OUTROS
- SISTEMA DE LAZER NON-AEDIFICANDI
- SISTEMA DE LAZER EM A.P.P.
- ÁREA INSTITUCIONAL IMPLANTADA
- ÁREA INSTITUCIONAL NÃO IMPLANTADA

Numeração:

- BAIRRO
- SISTEMA DE LAZER
- LOTEAMENTO