

DIAGNÓSTICO SISTEMA DE LAZER

BAIRRO VILA FÁTIMA

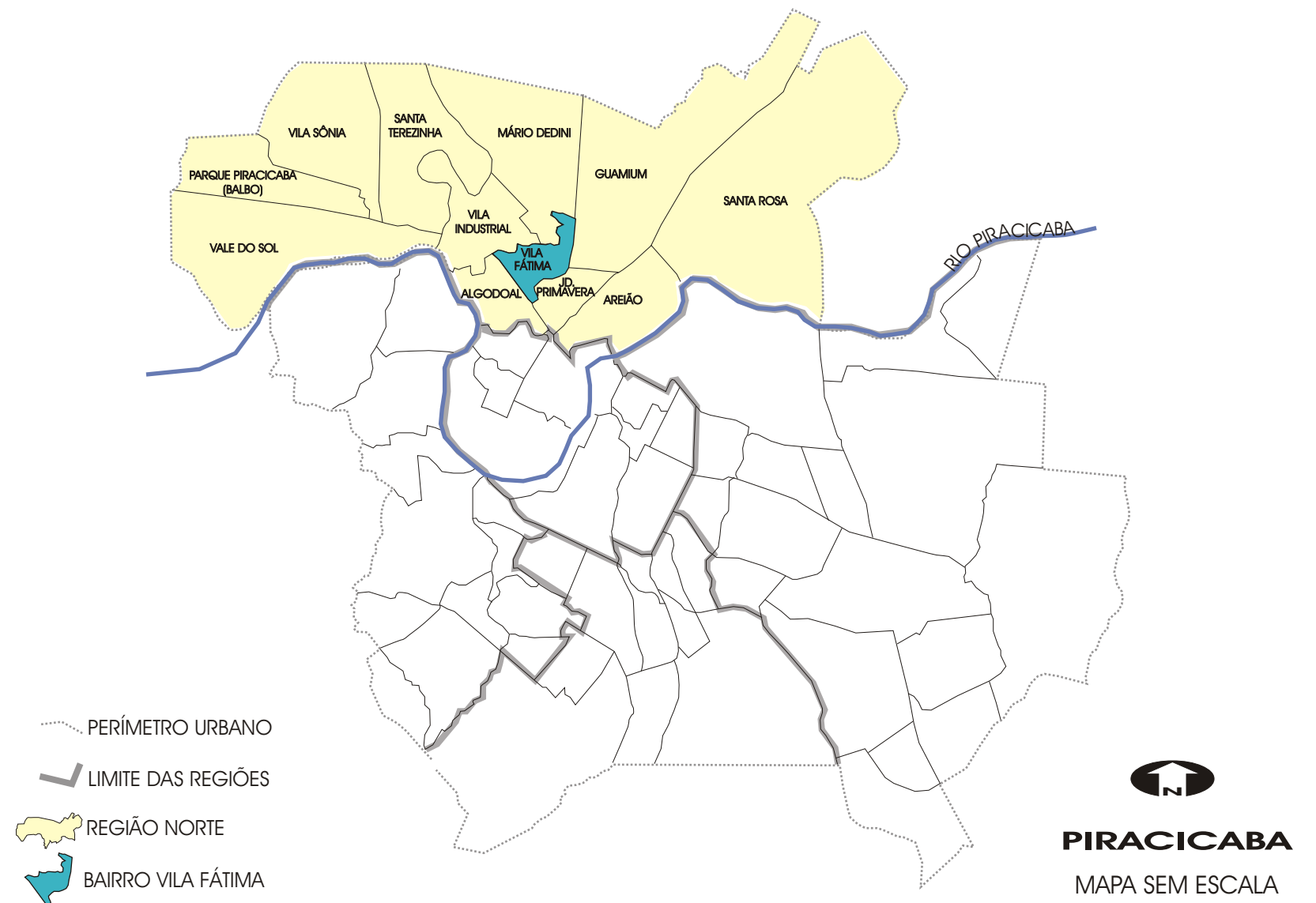


TABELA 1 - DADOS GERAIS BAIRRO VILA FÁTIMA

POPULAÇÃO TOTAL (hab.) - IBGE/2000	3.746
DENSIDADE (hab./ha)	47,18
ÁREA TOTAL DO BAIRRO (ha)	96,60
ÁREA OCUPADA DO BAIRRO (ha)	79,40
QUANTIDADE DE LOTEAMENTOS IM PLANTADOS	9
ÁREA DESTINADA AO SISTEMA DE LAZER (ha)	3,48

Elaboração:



Prefeitura Municipal de Piracicaba

DATA: JULHO DE 2004

TABELA 2 - DISTRIBUIÇÃO DAS ÁREAS DO SISTEMA DE LAZER CONFORME CLASSIFICAÇÃO

SISTEMA DE LAZER	REGIÃO NORTE (101,96ha)			BAIRRO VILA FÁTIMA (3,48ha)		
	(m ²)	(m ² /hab.)	(%)	(m ²)	(m ² /hab.)	(%)
IMPLANTADO	120567,06	1,74	11,82	250,00	0,06	0,72
NÃO IMPLANTADO	427931,11	6,18	41,97	11.215,73	2,99	32,17
OCUPADO EQ. PÚBLICO	87461,86	1,26	8,58	3.900,00	1,04	11,18
OCUPADO FAVELA	137648,53	1,99	13,50	14.583,27	3,89	41,82
OCUPADO OUTROS	50927,78	0,74	4,99	4.920,00	1,31	14,11
EM A.P.P.	195077,25	2,82	19,13	0,00	0,00	0,00
TOTAL	1019613,59	14,72	100,00	34.869,00	9,29	100,00

GRÁFICO 1 - ÁREA DESTINADA AO SISTEMA DE LAZER (%)

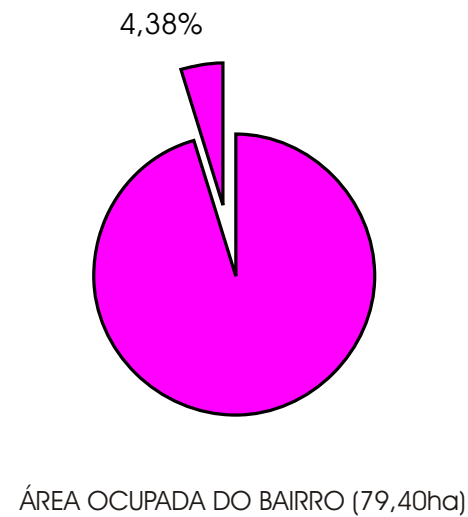


GRÁFICO 2 - COMPARATIVO BAIRRO VILA FÁTIMA EM RELAÇÃO À REGIÃO NORTE (m²)

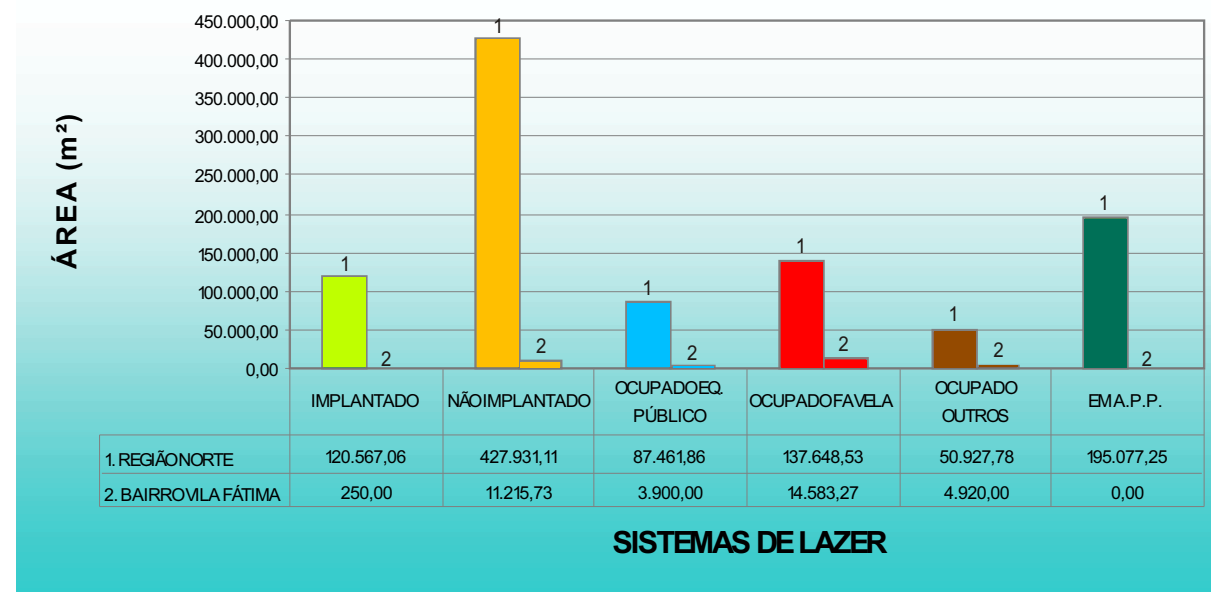


GRÁFICO 3 - COMPARATIVO BAIRRO VILA FÁTIMA EM RELAÇÃO À REGIÃO NORTE (%)

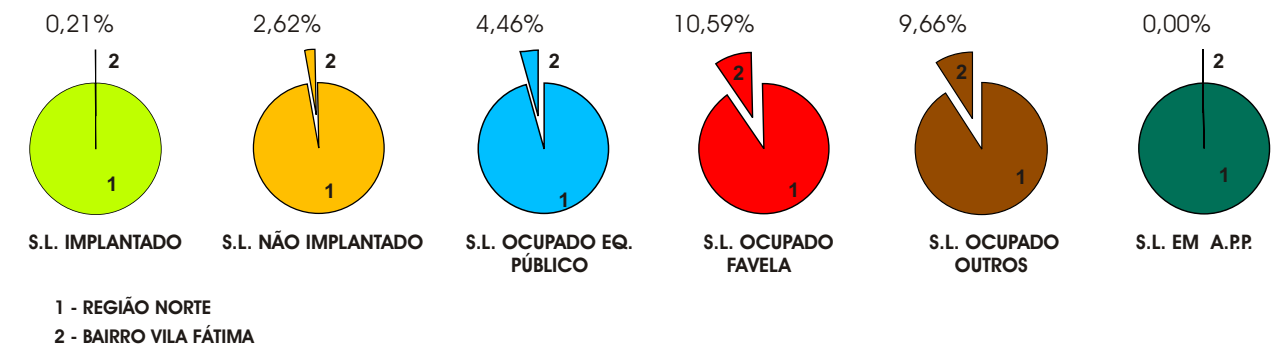


GRÁFICO 4 - COMPARATIVO BAIRRO VILA FÁTIMA EM RELAÇÃO À REGIÃO NORTE (m²/hab.)

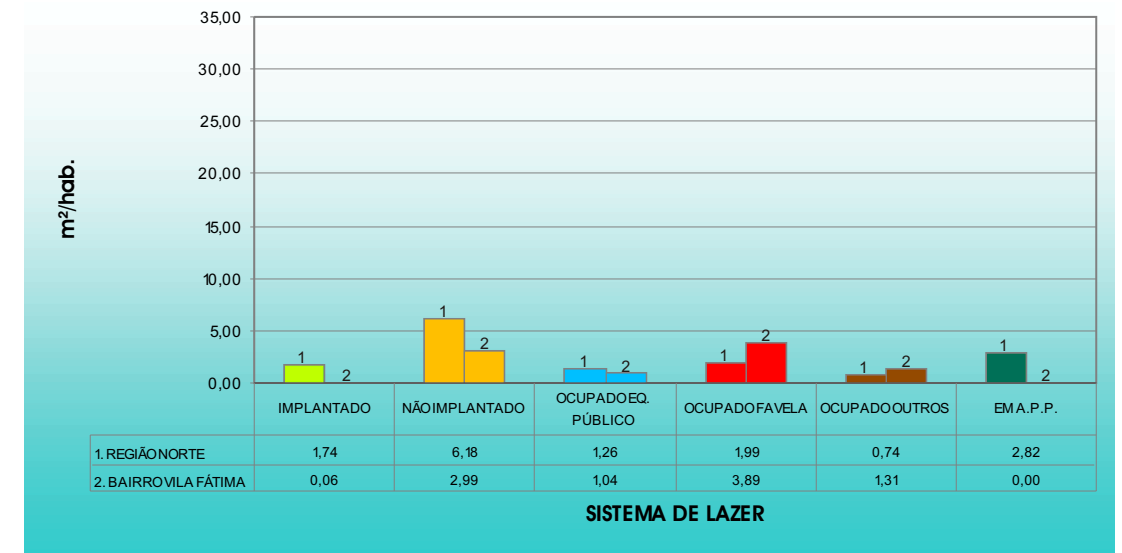


GRÁFICO 5 - DEMONSTRATIVO ÁREAS DO SISTEMA DE LAZER DO BAIRRO CONFORME CLASSIFICAÇÃO (m²)

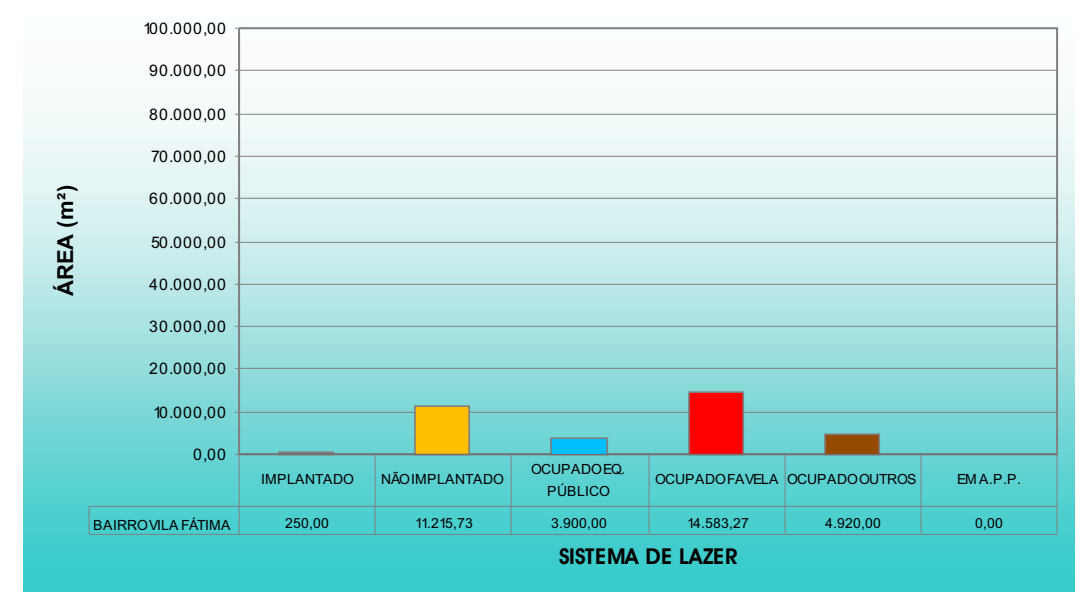
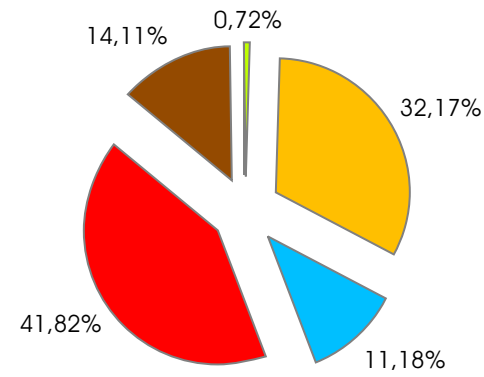


GRÁFICO 6 - DEMONSTRATIVO ÁREAS DO SISTEMA DE LAZER DO BAIRRO CONFORME CLASSIFICAÇÃO (%)



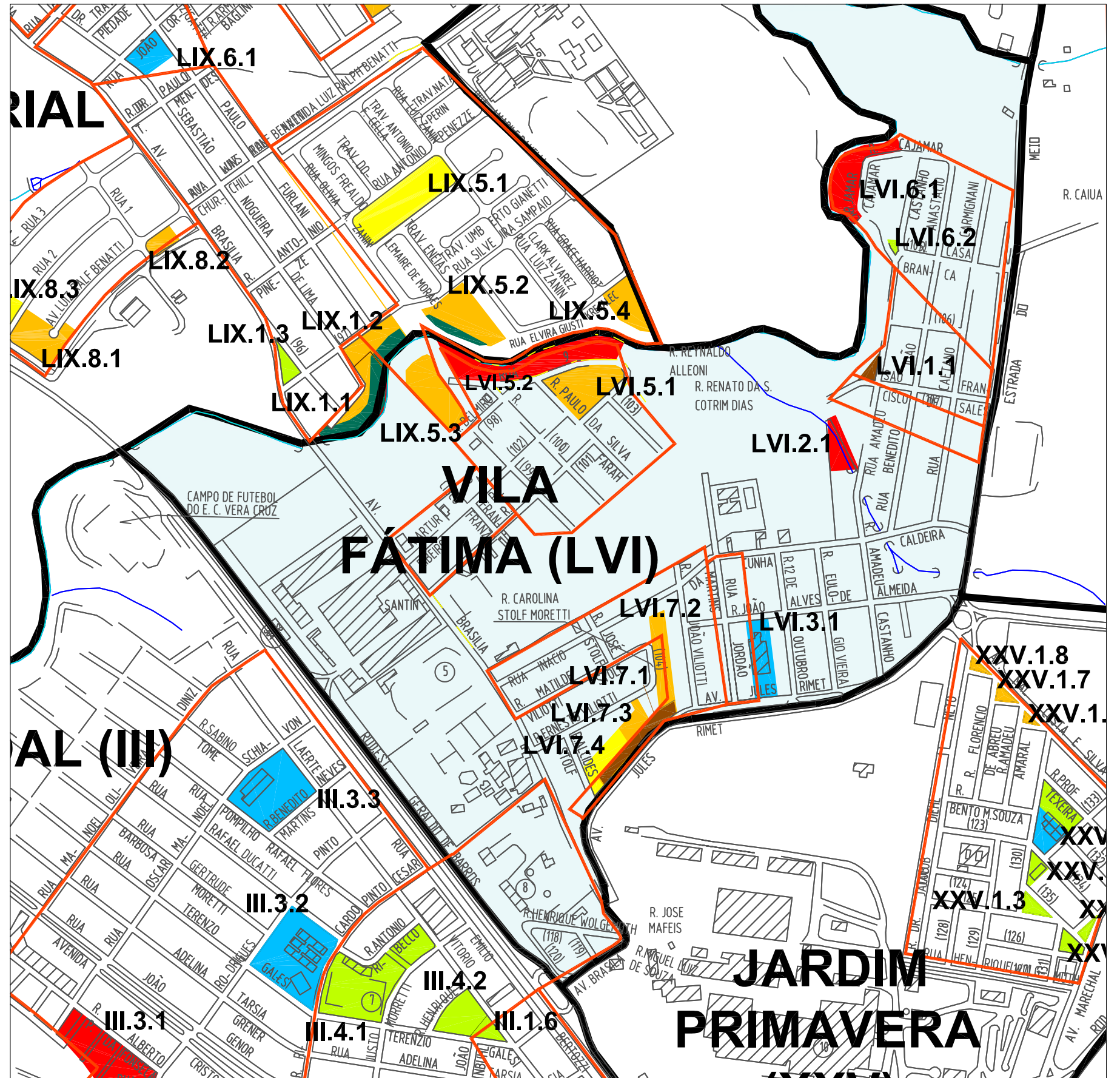
SISTEMA DE LAZER (3,48ha)

LOTEAMENTOS COM SISTEMAS DE LAZER CONFORME NUMERAÇÃO

- LVI.1 = BAIRRO NOSSA SENHORA DE FÁTIMA
- LVI.2 = NOSSA SENHORA DE FÁTIMA
- LVI.3 = NOSSA SENHORA DE FÁTIMA
- LVI.5 = JARDIM DIAMANTE
- LVI.6 = DONA LUIZA
- LVI.7 = JARDIM MATILDE

QUADRO DE ÁREAS(m²) CONFORME NUMERAÇÃO

LVI.1.1 = 1.800,00m ²	■	LVI.7.2 = 2.760,00m ²	■
LVI.2.1 = 1.190,00m ²	■	LVI.7.3 = 1.315,00m ²	■
LVI.3.1 = 3.900,00m ²	■	LVI.7.4 = 1.830,00m ²	■
LVI.5.1 = 7.140,73m ²	■		
LVI.5.2 = 7.339,27m ²	■		
LVI.6.1 = 6.054,00m ²	■		
*LVI.6.2 = 250,00m ²	■		
LVI.7.1 = 3.120,00m ²	■		



--- PERÍMETRO URBANO
 - - - LIMITE DOS BAIRROS
 - - - LIMITE DOS LOTEAMENTOS

BASE CARTOGRÁFICA ELABORADA A PARTIR DE LEVANTAMENTO AEROFOTOGRAMÉTRICO REALIZADO EM 1995

MAPEAMENTO COM RESPECTIVAS NUMERAÇÕES
 ESCALA: 1: 7.500



* Valor estimado

Elaboração:



Prefeitura Municipal de Piracicaba

Classificação:

- SISTEMA DE LAZER IMPLANTADO
- SISTEMA DE LAZER NÃO IMPLANTADO
- SISTEMA DE LAZER OCUPADO EQUIPAMENTO PÚBLICO
- SISTEMA DE LAZER OCUPADO FAVELA

- SISTEMA DE LAZER OCUPADO OUTROS
- SISTEMA DE LAZER NON-AEDIFICANDI
- SISTEMA DE LAZER EM A.P.P.
- ÁREA INSTITUCIONAL IMPLANTADA
- ÁREA INSTITUCIONAL NÃO IMPLANTADA

Numeração:

- BAIRRO
- SISTEMA DE LAZER
- LOTEAMENTO