

DIAGNÓSTICO SISTEMA DE LAZER

BAIRRO VILA CRISTINA

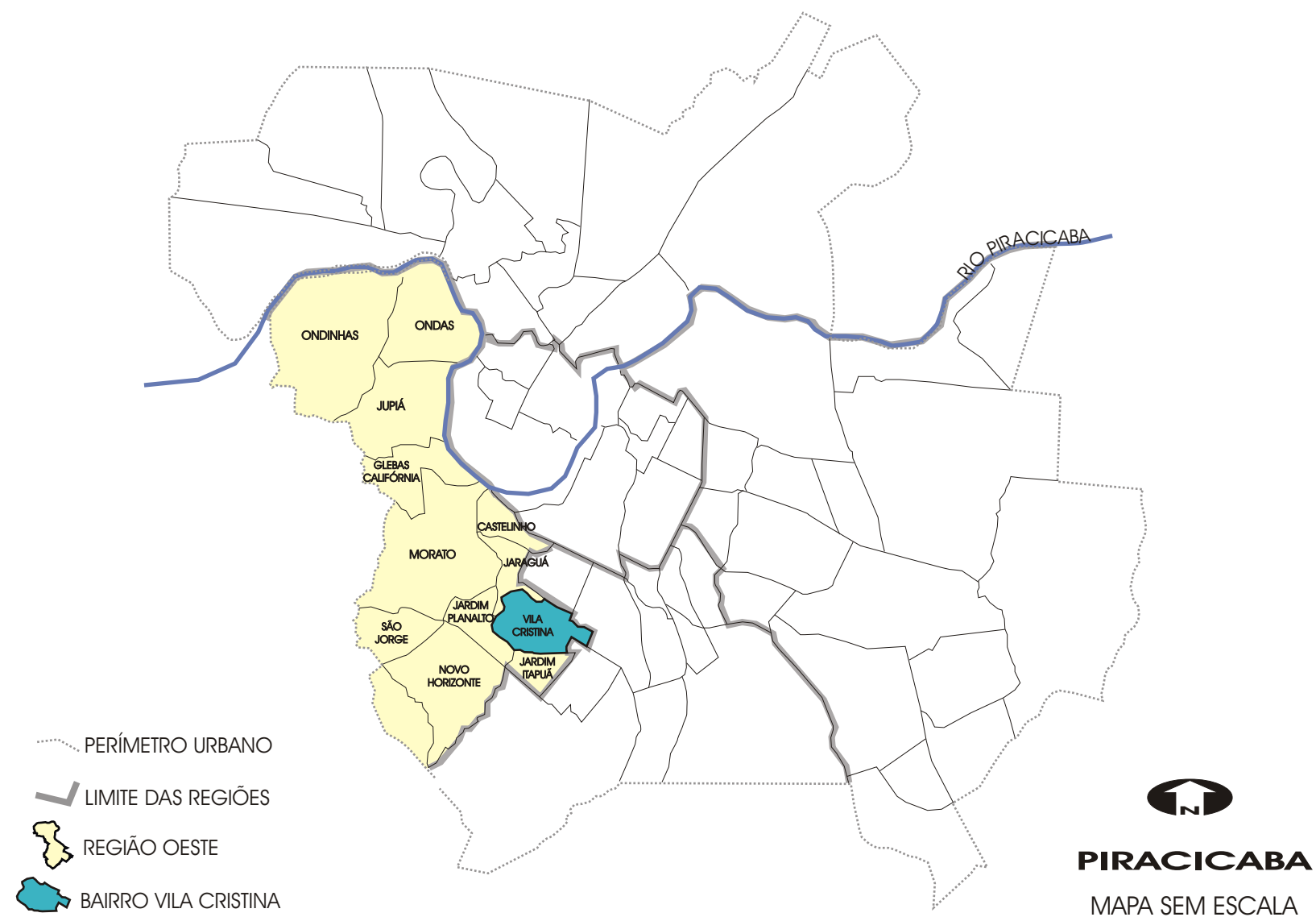


TABELA 1 - DADOS GERAIS BAIRRO VILA CRISTINA

| | |
|---|--------|
| POPULAÇÃO TOTAL (hab.) - IBGE/2000 | 15.570 |
| DENSIDADE (hab./ha) | 128,68 |
| ÁREA TOTAL DO BAIRRO (ha) | 124,50 |
| ÁREA OCUPADA DO BAIRRO (ha) | 121,00 |
| QUANTIDADE DE LOTEAMENTOS IMPLANTADOS | 13 |
| ÁREA DESTINADA AO SISTEMA DE LAZER (ha) | 7,88 |

Elaboração:



Prefeitura Municipal de Piracicaba

DATA: JULHO DE 2004

TABELA 2 - DISTRIBUIÇÃO DAS ÁREAS DO SISTEMA DE LAZER CONFORME CLASSIFICAÇÃO

| SISTEMA DE LAZER | REGIÃO OESTE (68,10ha) | | | BAIRRO VILA CRISTINA (7,88ha) | | |
|---------------------|------------------------|-----------|--------|-------------------------------|-----------|--------|
| | (m²) | (m²/hab.) | (%) | (m²) | (m²/hab.) | (%) |
| IMPLANTADO | 42.743,79 | 0,84 | 6,28 | 0,00 | 0,00 | 0,00 |
| NÃO IMPLANTADO | 254.986,96 | 5,03 | 37,44 | 2.500,00 | 0,16 | 3,17 |
| OCUPADO EQ. PÚBLICO | 80.392,72 | 1,59 | 11,80 | 7.000,00 | 0,45 | 8,88 |
| OCUPADO FAVELA | 157.558,16 | 3,11 | 23,13 | 69.302,41 | 4,45 | 87,94 |
| OCUPADO OUTROS | 3.980,00 | 0,08 | 0,58 | 0,00 | 0,00 | 0,00 |
| EM A.P.P. | 141.383,38 | 2,79 | 20,76 | 0,00 | 0,00 | 0,00 |
| TOTAL | 681.045,01 | 13,45 | 100,00 | 78.802,41 | 5,06 | 100,00 |

GRÁFICO 1 - ÁREA DESTINADA AO SISTEMA DE LAZER (%)

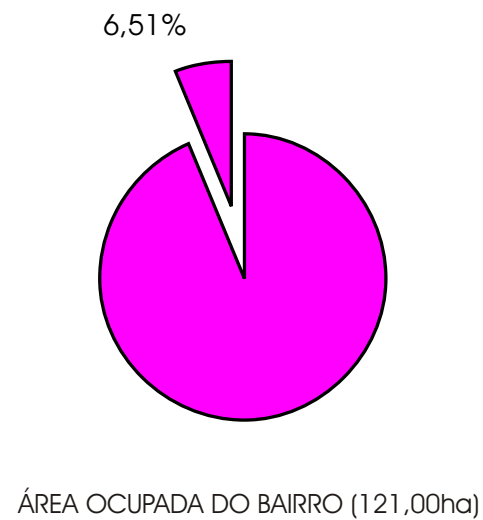


GRÁFICO 2 - COMPARATIVO BAIRRO VILA CRISTINA EM RELAÇÃO À REGIÃO OESTE (m²)

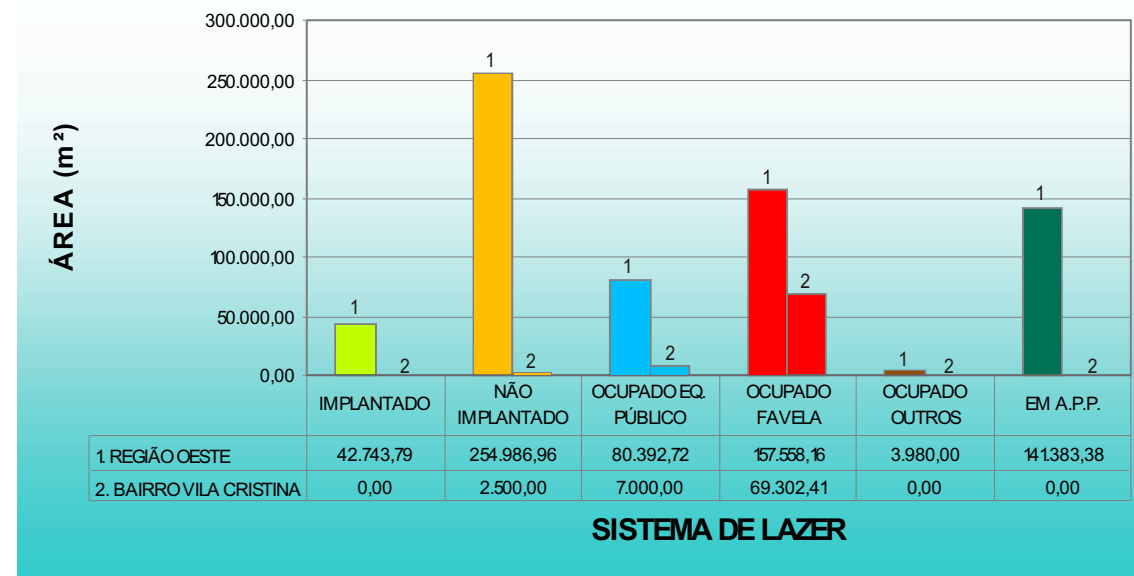


GRÁFICO 3 - COMPARATIVO BAIRRO VILA CRISTINA EM RELAÇÃO À REGIÃO OESTE (%)

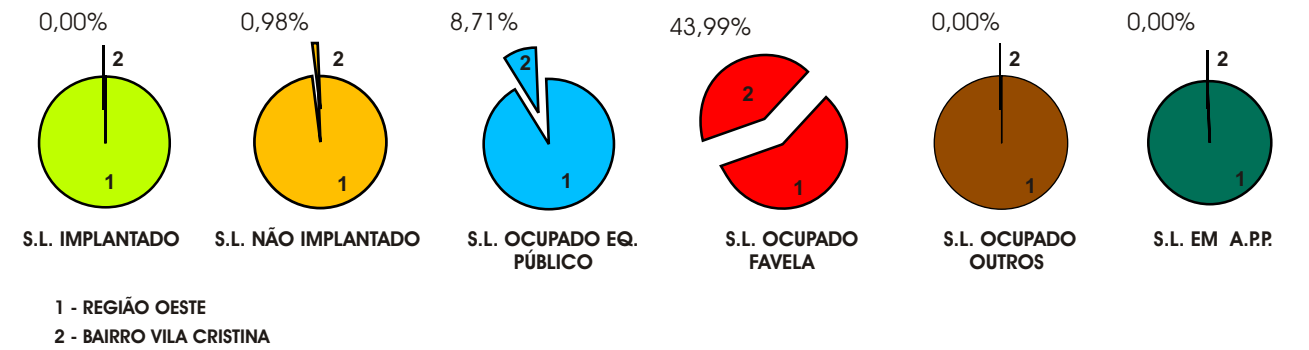


GRÁFICO 4 - COMPARATIVO BAIRRO VILA CRISTINA EM RELAÇÃO À REGIÃO OESTE (m²/hab.)

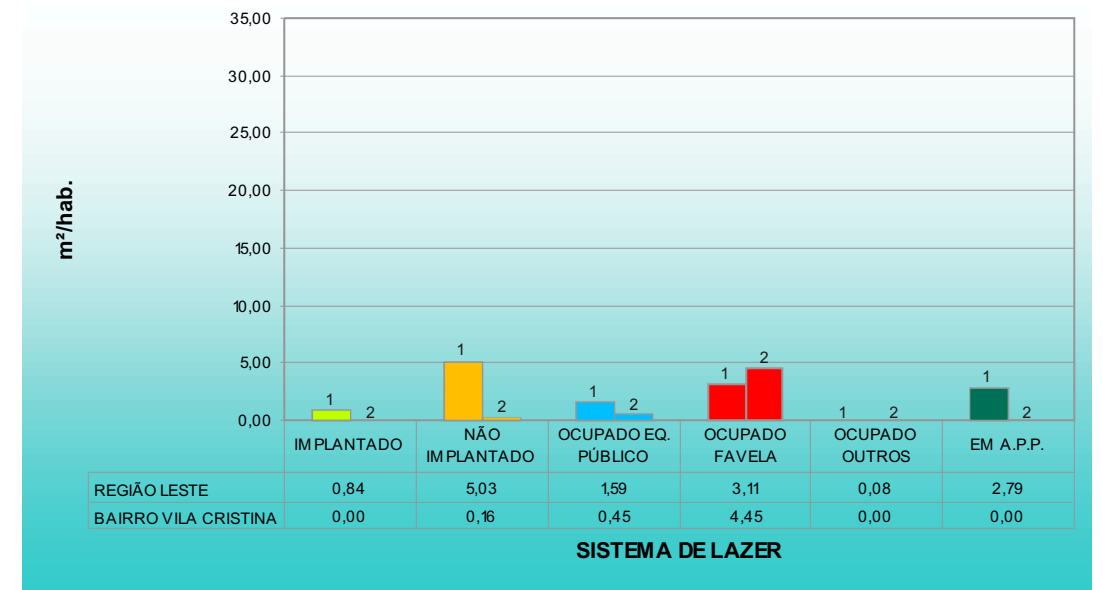


GRÁFICO 5 - DEMONSTRATIVO ÁREAS DO SISTEMA DE LAZER DO BAIRRO CONFORME CLASSIFICAÇÃO (m²)

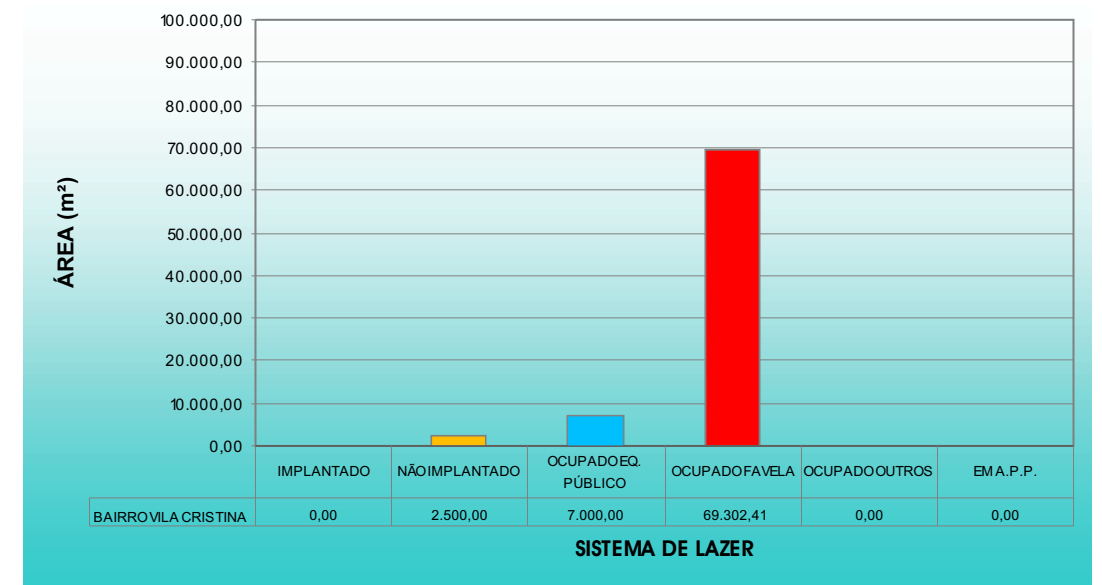
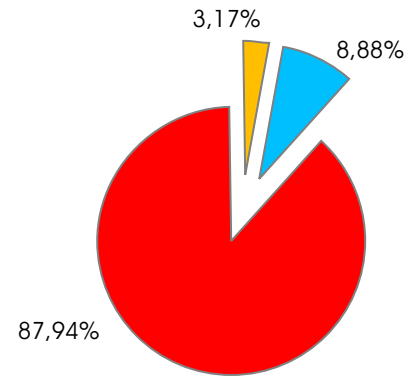


GRÁFICO 6 - DEMONSTRATIVO ÁREAS DO SISTEMA DE LAZER DO BAIRRO CONFORME CLASSIFICAÇÃO (%)



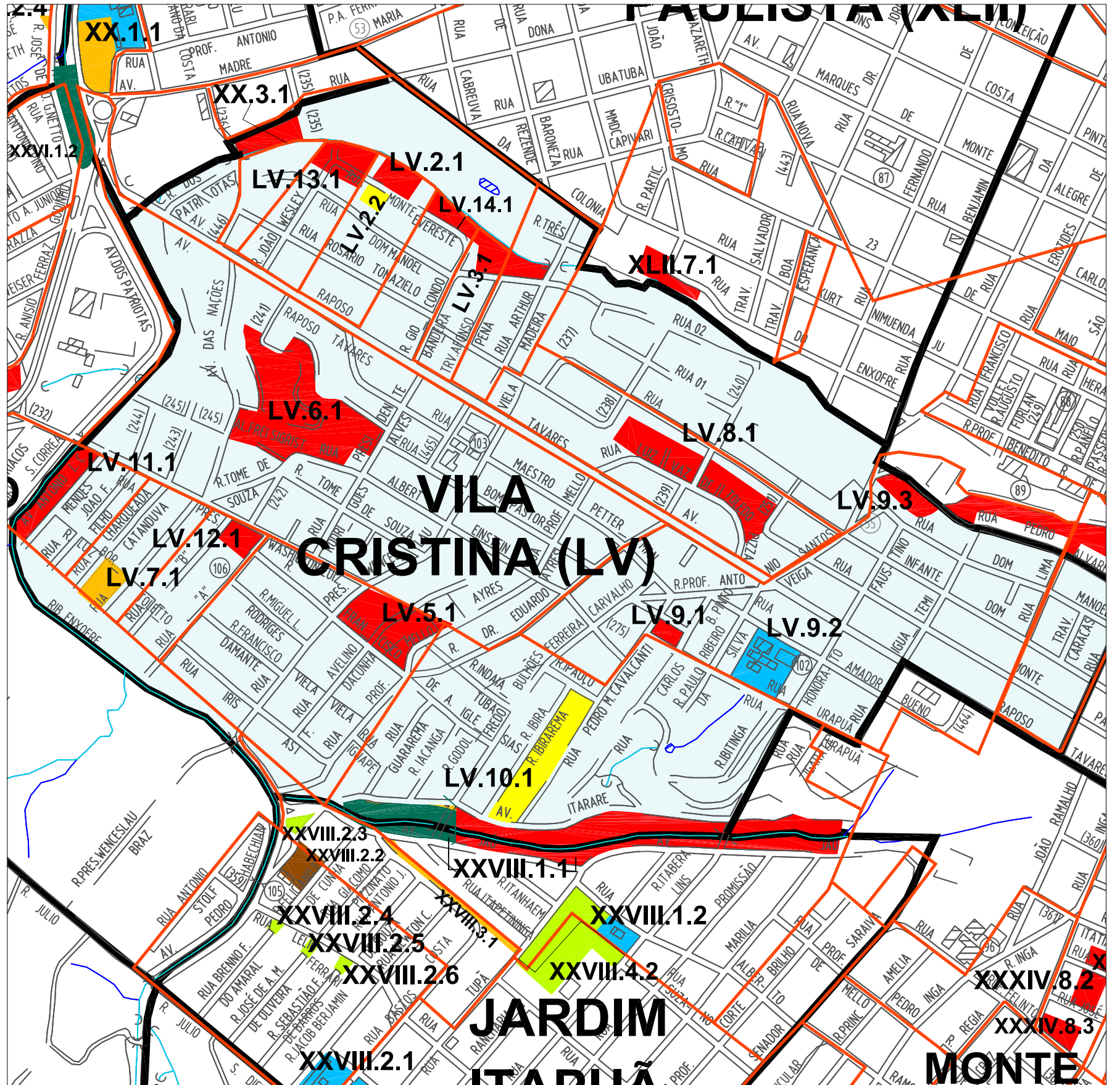
SISTEMA DE LAZER (7,88ha)

LOTEAMENTOS COM SISTEMAS DE LAZER CONFORME NUMERAÇÃO

- | | |
|----------------------------|-------------------------------|
| LV.2 = JARDIM CRUZEIRO | LV.9 = JARDIM IBIRAPUERA |
| LV.3 = JARDIM REGINA | LV.10 = TATUAPÉ |
| LV.5 = JARDIM CAMARGO | LV.11 = JARDIM JOÃO CONCEIÇÃO |
| LV.6 = JARDIM GLÓRIA | LV.12 = JARDIM BORGHESI |
| LV.7 = JARDIM TARUMÃ | LV.13 = JARDIM MONTE VERDE |
| LV.8 = JARDIM MONTE CRISTO | LV.14 = JARDIM MONTE BRANCO |

QUADRO DE ÁREAS(m²) CONFORME NUMERAÇÃO

| | | | |
|----------------------------------|---|----------------------------------|---|
| LV.2.1 = 1.931,21m ² | ■ | LV.9.1 = 1.240,00m ² | ■ |
| LV.2.2 = 1.100,00m ² | ■ | LV.9.2 = 7.000,00m ² | ■ |
| LV.3.1 = 2.415,00m ² | ■ | LV.9.3 = 3.160,00m ² | ■ |
| LV.5.1 = 11.289,20m ² | ■ | LV.10.1 = 6.763,72m ² | ■ |
| LV.6.1 = 27.000,00m ² | ■ | LV.11.1 = 4.850,00m ² | ■ |
| LV.7.1 = 2.500,00m ² | ■ | LV.12.1 = 2.150,00m ² | ■ |
| LV.8.1 = 8.860,00m ² | ■ | LV.13.1 = 4.345,50m ² | ■ |
| | | LV.14.1 = 2.061,50m ² | ■ |



--- PERÍMETRO URBANO
 - LIMITE DOS BAIRROS
 - LIMITE DOS LOTEAMENTOS

BASE CARTOGRÁFICA ELABORADA A PARTIR DE LEVANTAMENTO AEROFOTOGRAMÉTRICO REALIZADO EM 1995

MAPEAMENTO COM RESPECTIVAS NUMERAÇÕES
 ESCALA: 1: 7.500



* Valor estimado

Elaboração:



Prefeitura Municipal de Piracicaba

Classificação:

- SISTEMA DE LAZER IMPLANTADO
- SISTEMA DE LAZER NÃO IMPLANTADO
- SISTEMA DE LAZER OCUPADO EQUIPAMENTO PÚBLICO
- SISTEMA DE LAZER OCUPADO FAVELA

- SISTEMA DE LAZER OCUPADO OUTROS
- SISTEMA DE LAZER NON-AEDIFICANDI
- SISTEMA DE LAZER EM A.P.P.
- ÁREA INSTITUCIONAL IMPLANTADA
- ÁREA INSTITUCIONAL NÃO IMPLANTADA

Numeração:

- BAIRRO
- SISTEMA DE LAZER
- LOTEAMENTO