

DIAGNÓSTICO SISTEMA DE LAZER

BAIRRO VALE DO SOL

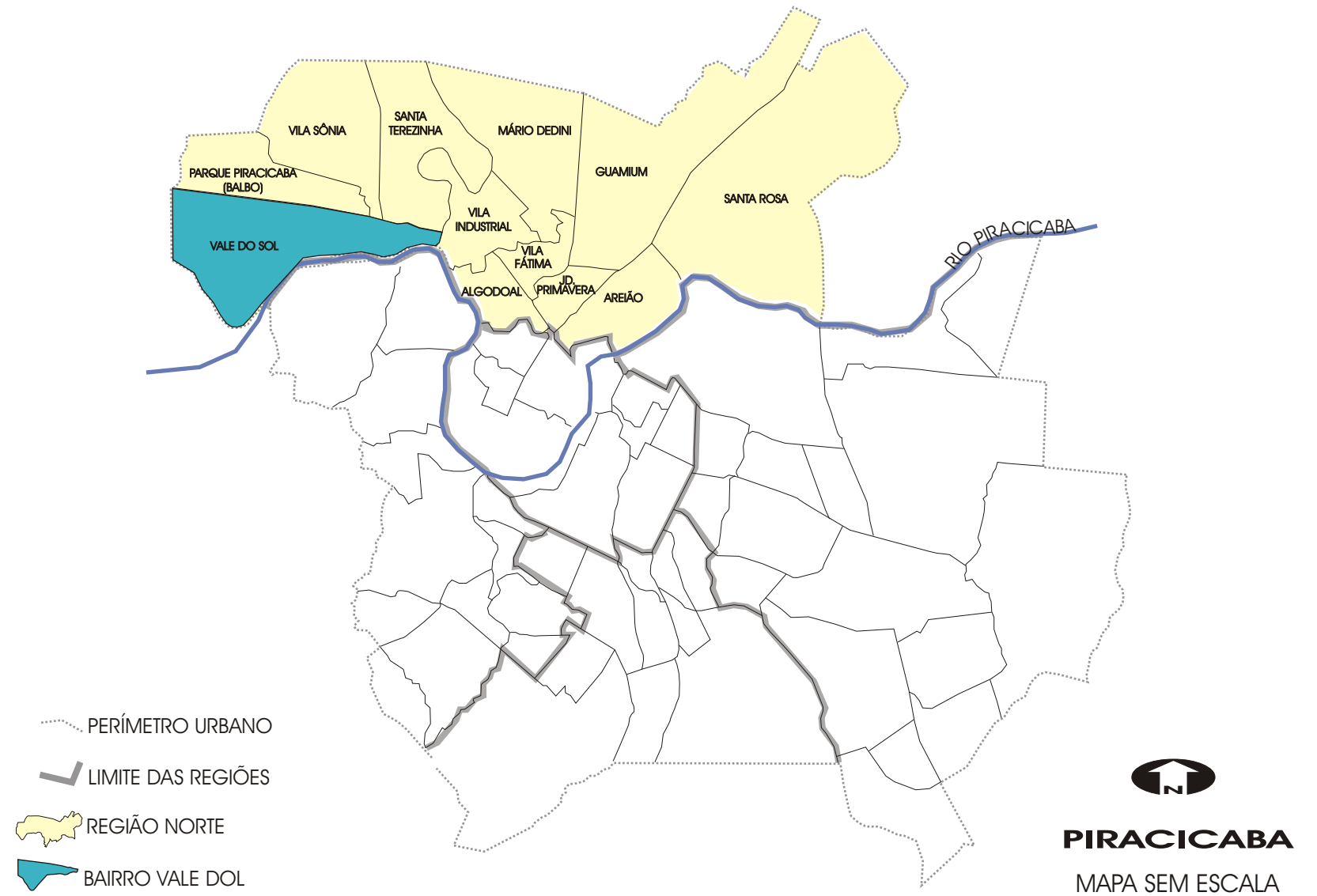


TABELA 1 - DADOS GERAIS BAIRRO VALE DO SOL


| | |
|---|--------|
| POPULAÇÃO TOTAL (hab.) - IBGE/2000 | 1.362 |
| DENSIDADE (hab./ha) | 15,29 |
| ÁREA TOTAL DO BAIRRO (ha) | 575,20 |
| ÁREA OCUPADA DO BAIRRO (ha) | 89,10 |
| QUANTIDADE DE LOTEAMENTOS IM PLANTADOS | 3 |
| ÁREA DESTINADA AO SISTEMA DE LAZER (ha) | 8,54 |



TABELA 2 - DISTRIBUIÇÃO DAS ÁREAS DO SISTEMA DE LAZER CONFORME CLASSIFICAÇÃO

| SISTEMA DE LAZER | REGIÃO NORTE (101,96ha) | | | BAIRRO VALE DO SOL (8,54ha) | | |
|---------------------|-------------------------|-----------|--------|-----------------------------|-----------|--------|
| | (m²) | (m²/hab.) | (%) | (m²) | (m²/hab.) | (%) |
| IMPLANTADO | 120567,06 | 1,74 | 11,82 | 26.298,86 | 19,31 | 30,79 |
| NÃO IMPLANTADO | 427931,11 | 6,18 | 41,97 | 37.865,24 | 27,80 | 44,33 |
| OCUPADO EQ. PÚBLICO | 87461,86 | 1,26 | 8,58 | 0,00 | 0,00 | 0,00 |
| OCUPADO FAVELA | 137648,53 | 1,99 | 13,50 | 0,00 | 0,00 | 0,00 |
| OCUPADO OUTROS | 50927,78 | 0,74 | 4,99 | 0,00 | 0,00 | 0,00 |
| EM A.P.P. | 195077,25 | 2,82 | 19,13 | 21.257,88 | 15,61 | 24,89 |
| TOTAL | 1019613,59 | 14,72 | 100,00 | 85.421,98 | 62,72 | 100,00 |

GRÁFICO 1 - ÁREA DESTINADA AO SISTEMA DE LAZER (%)



ÁREA OCUPADA DO BAIRRO (89,10ha)

GRÁFICO 2 - COMPARATIVO BAIRRO VALE DO SOL EM RELAÇÃO À REGIÃO NORTE (m²)

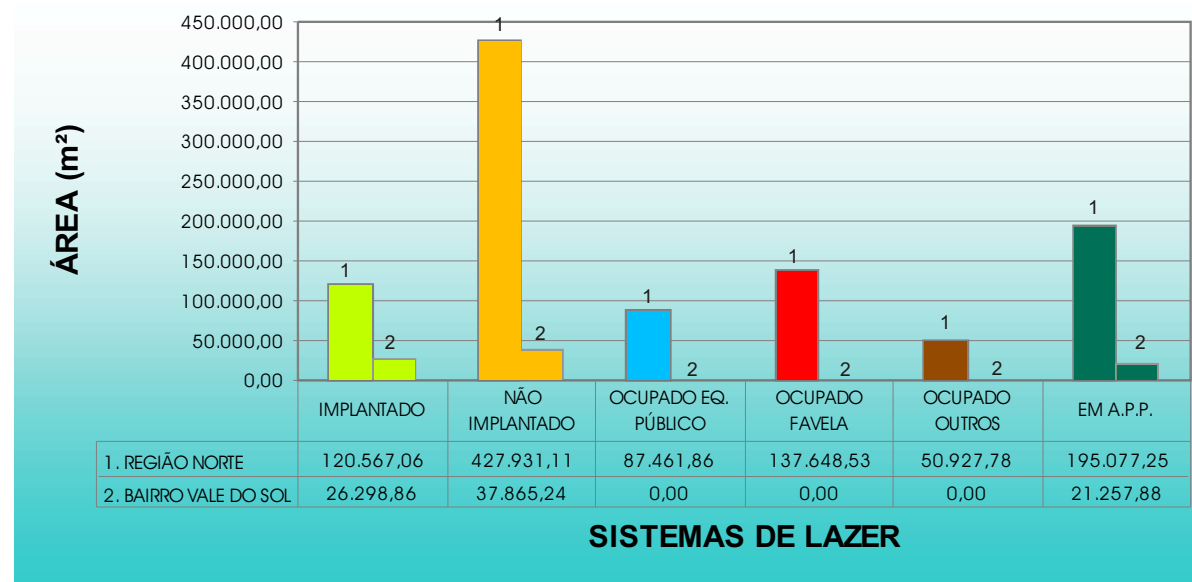


GRÁFICO 3 - COMPARATIVO BAIRRO VALE DO SOL EM RELAÇÃO À REGIÃO NORTE (%)

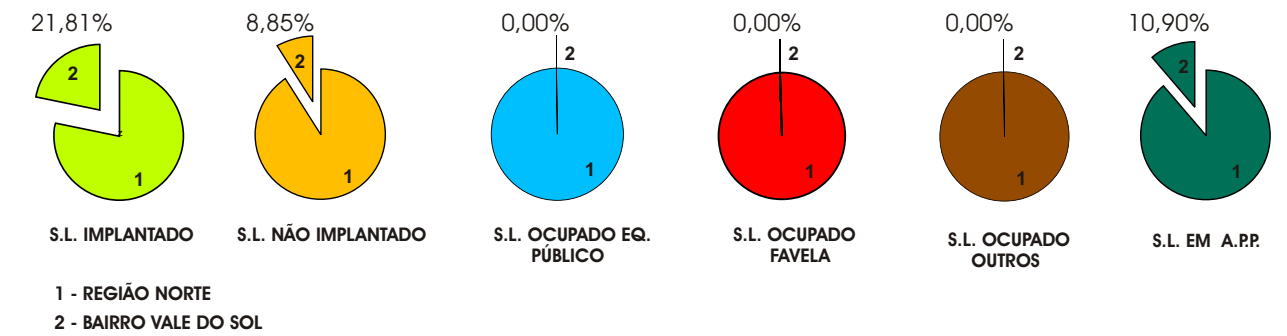


GRÁFICO 4 - COMPARATIVO BAIRRO VALE DO SOL EM RELAÇÃO À REGIÃO NORTE (m²/hab.)

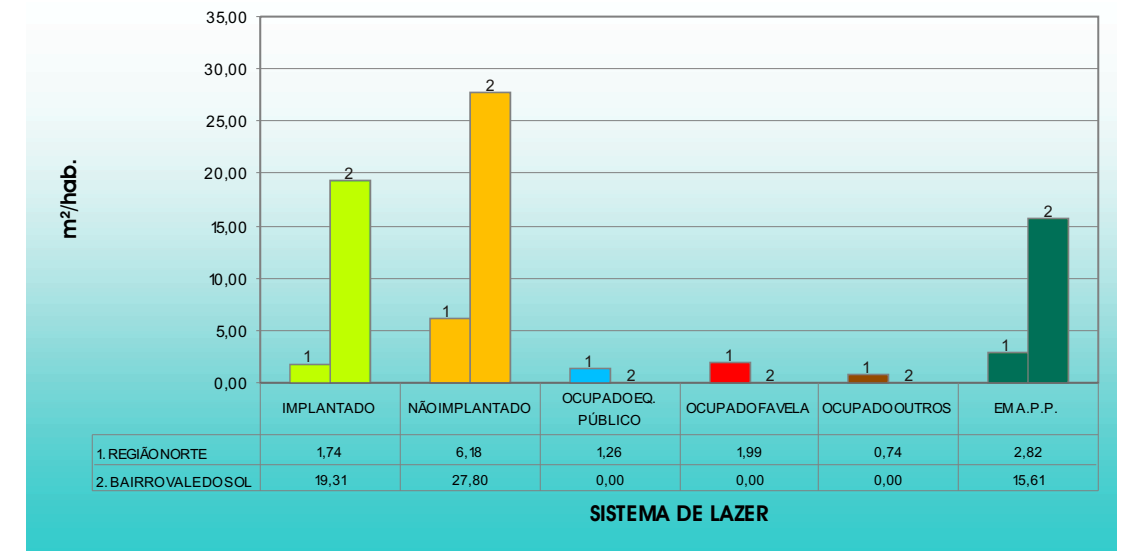


GRÁFICO 5 - DEMONSTRATIVO ÁREAS DO SISTEMA DE LAZER DO BAIRRO CONFORME CLASSIFICAÇÃO (m²)

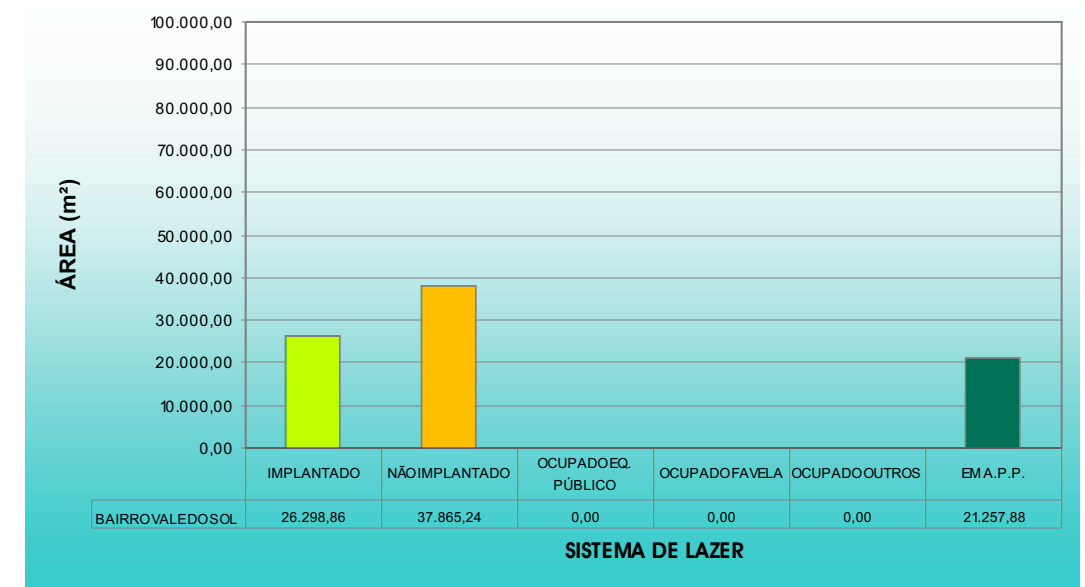
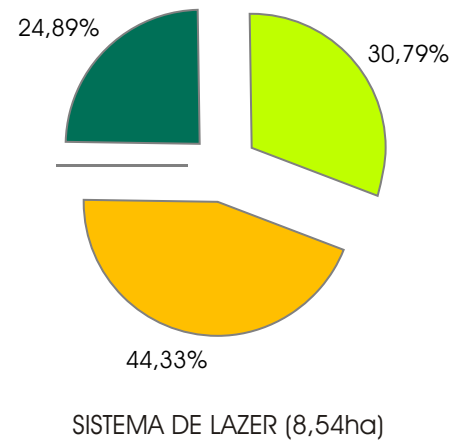


GRÁFICO 6 - DEMONSTRATIVO ÁREAS DO SISTEMA DE LAZER DO BAIRRO CONFORME CLASSIFICAÇÃO (%)

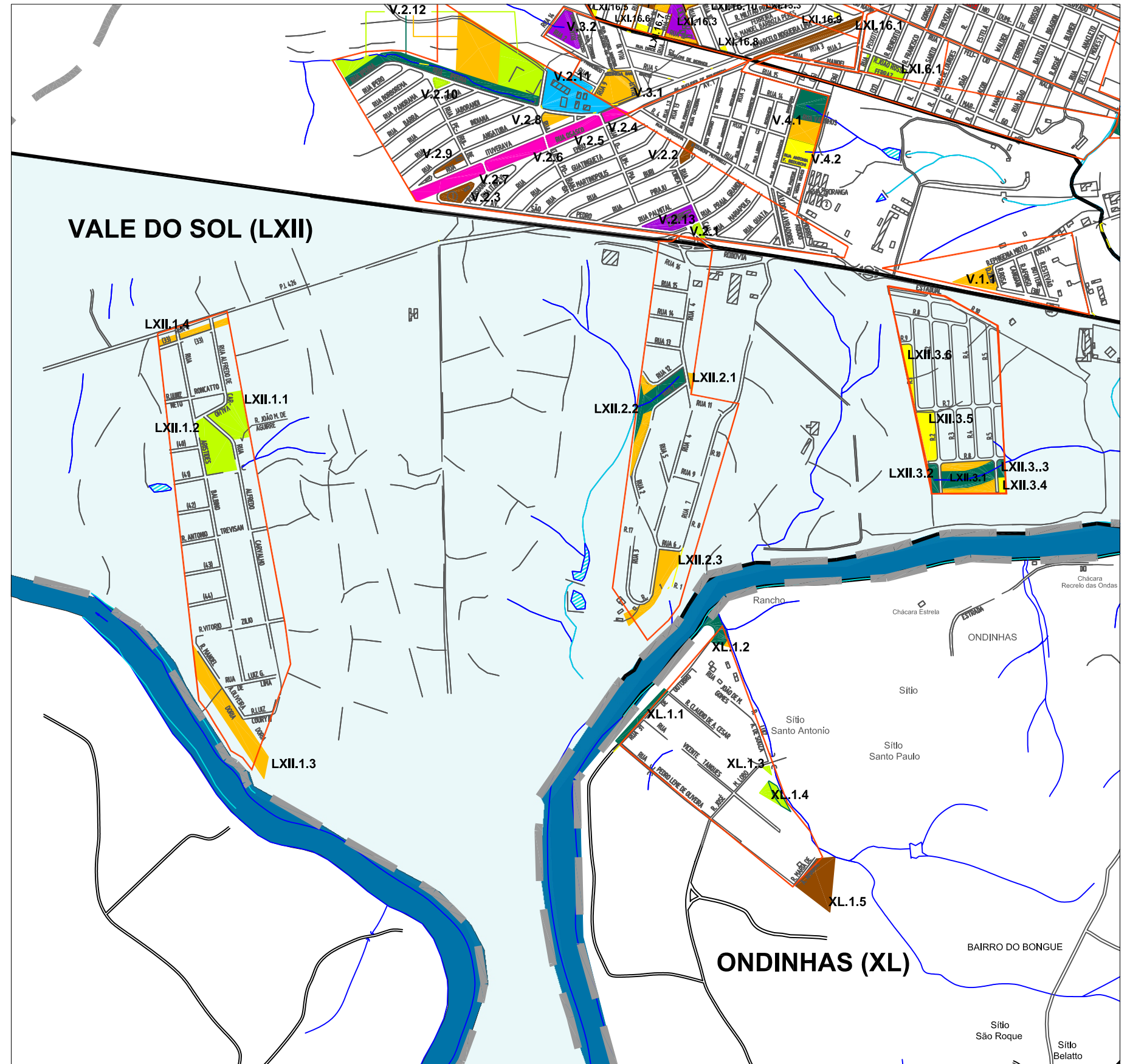


LOTEAMENTOS COM SISTEMAS DE LAZER CONFORME NUMERAÇÃO

- LXII.1 = GRAN PARK RESIDENCIAL
- LXII.2 = VALE DO SOL
- LXII.3 = PARQUE SÃO MATHEUS

QUADRO DE ÁREAS(m²) CONFORME NUMERAÇÃO

| | |
|---|-----------------------------------|
| LXII.1.1 = 12.894,65m ² | LXII.3.2 = 1.891,10m ² |
| LXII.1.2 = 13.404,21m ² | LXII.3.3 = 1.546,78m ² |
| LXII.1.3 = 19.725,00m ² | LXII.3.4 = 1.148,47m ² |
| *LXII.1.4 = 3.907,00m ² | LXII.3.5 = 7.445,91m ² |
| LXII.2.1 = 910,00m ² | LXII.3.6 = 3.477,88m ² |
| *LXII.2.2 = 12.670,00m ² (total) | |
| 7.820,00m ² | 4.850,00m ² |
| LXII.2.3 = 10.000,00m ² (total) | |
| 7.000,00m ² | 3.000,00m ² |
| LXII.3.1 = 18.473,24m ² (total) | |
| 10.000,00m ² | 8.473,24m ² |



PERÍMETRO URBANO
 LIMITE DOS BAIRROS
 LIMITE DOS LOTEAMENTOS

BASE CARTOGRÁFICA ELABORADA A PARTIR DE LEVANTAMENTO AEROFOTOGRAMÉTRICO REALIZADO EM 1995

MAPEAMENTO COM RESPECTIVAS NUMERAÇÕES

ESCALA: 1:15.000



* Valor estimado

Elaboração:



Prefeitura Municipal de Piracicaba

Classificação:

- SISTEMA DE LAZER IMPLANTADO
- SISTEMA DE LAZER NÃO IMPLANTADO
- SISTEMA DE LAZER OCUPADO EQUIPAMENTO PÚBLICO
- SISTEMA DE LAZER OCUPADO FAVELA

Classificação:

- SISTEMA DE LAZER OCUPADO OUTROS
- SISTEMA DE LAZER NON-AEDIFICANDI
- SISTEMA DE LAZER EM A.P.P.
- ÁREA INSTITUCIONAL IMPLANTADA
- ÁREA INSTITUCIONAL NÃO IMPLANTADA

Numeração:

- BAIRRO
- LXII.1.1 - SISTEMA DE LAZER
- LOTEAMENTO