

DIAGNÓSTICO SISTEMA DE LAZER

BAIRRO PIRACICAMIRIM

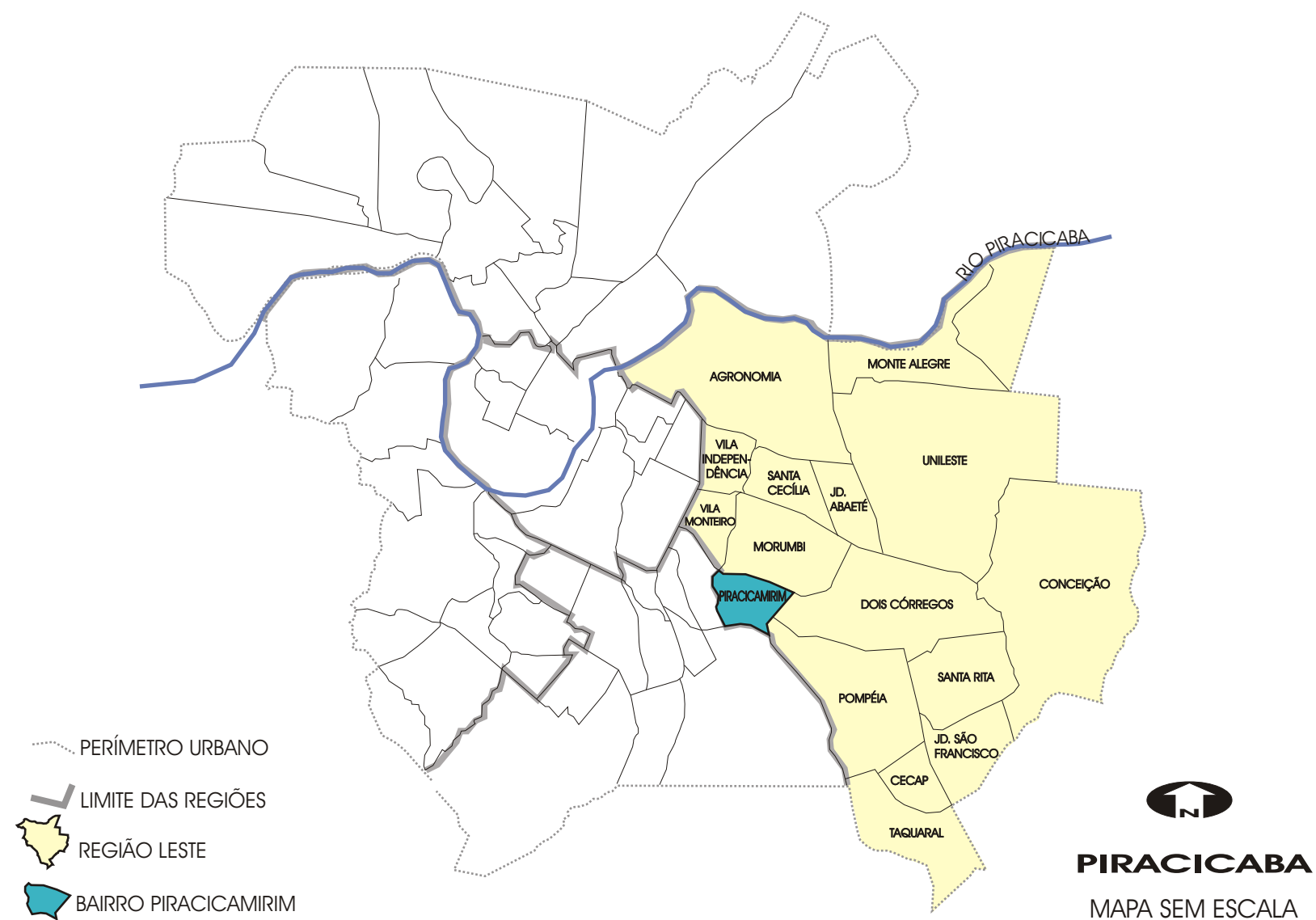


TABELA 1 - DADOS GERAIS BAIRRO PIRACICAMIRIM

POPULAÇÃO TOTAL (hab.) - IBGE/2000	7.097
DENSIDADE (hab./ha)	92,53
ÁREA TOTAL DO BAIRRO (ha)	97,20
ÁREA OCUPADA DO BAIRRO (ha)	76,7
QUANTIDADE DE LOTEAMENTOS IMPLANTADOS	7
ÁREA DESTINADA AO SISTEMA DE LAZER (ha)	3,87

Elaboração:



Prefeitura Municipal de Piracicaba

DATA: JULHO DE 2004

TABELA 2 - DISTRIBUIÇÃO DAS ÁREAS DO SISTEMA DE LAZER CONFORME CLASSIFICAÇÃO

SISTEMA DE LAZER	REGIÃO LESTE (76,96ha)			BAIRRO PIRACICAMIRIM (3,87ha)		
	(m²)	(m²/hab.)	(%)	(m²)	(m²/hab.)	(%)
IMPLANTADO	241.337,96	4,18	31,36	16.265,00	2,29	42,04
NÃO IMPLANTADO	312.344,70	5,40	40,58	5.663,38	0,80	14,64
OCUPADO EQ. PÚBLICO	17.931,28	0,31	2,33	6.800,00	0,96	17,58
OCUPADO FAVELA	5.375,00	0,09	0,70	5.375,00	0,76	13,89
OCUPADO OUTROS	54.952,70	0,95	7,14	0,00	0,00	0,00
EM A.P.P.	137.733,15	2,38	17,89	4.585,00	0,65	11,85
TOTAL	769.674,79	13,32	100,00	38.688,38	5,46	100,00

GRÁFICO 1 - ÁREA DESTINADA AO SISTEMA DE LAZER (%)

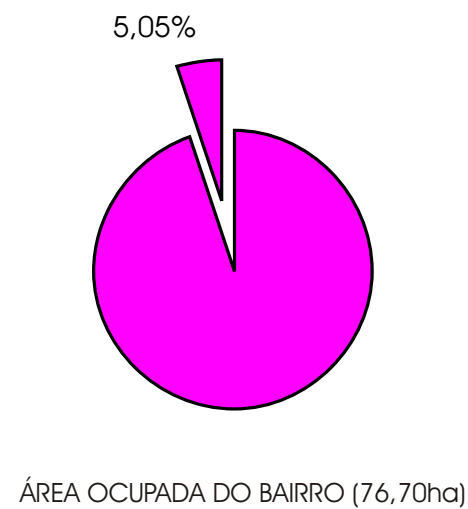


GRÁFICO 2 - COMPARATIVO BAIRRO PIRACICAMIRIM EM RELAÇÃO À REGIÃO LESTE (m²)

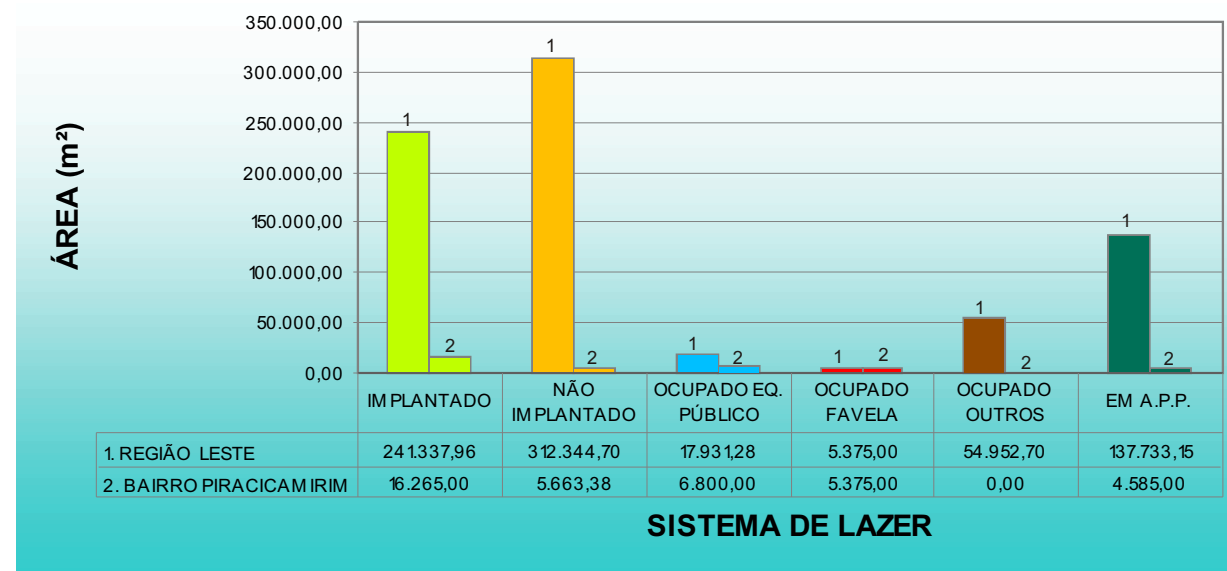


GRÁFICO 3 - COMPARATIVO BAIRRO PIRACICAMIRIM EM RELAÇÃO À REGIÃO LESTE (%)

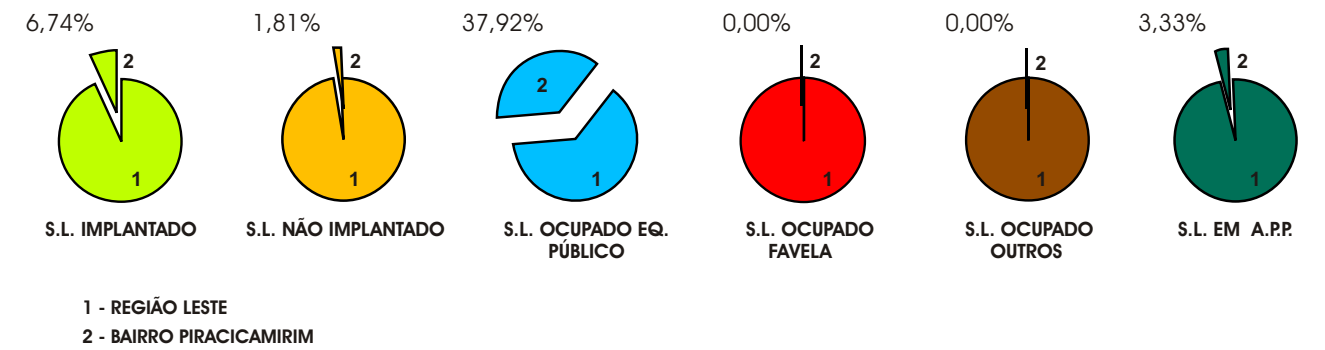


GRÁFICO 4 - COMPARATIVO BAIRRO PIRACICAMIRIM EM RELAÇÃO À REGIÃO LESTE (m²/hab.)

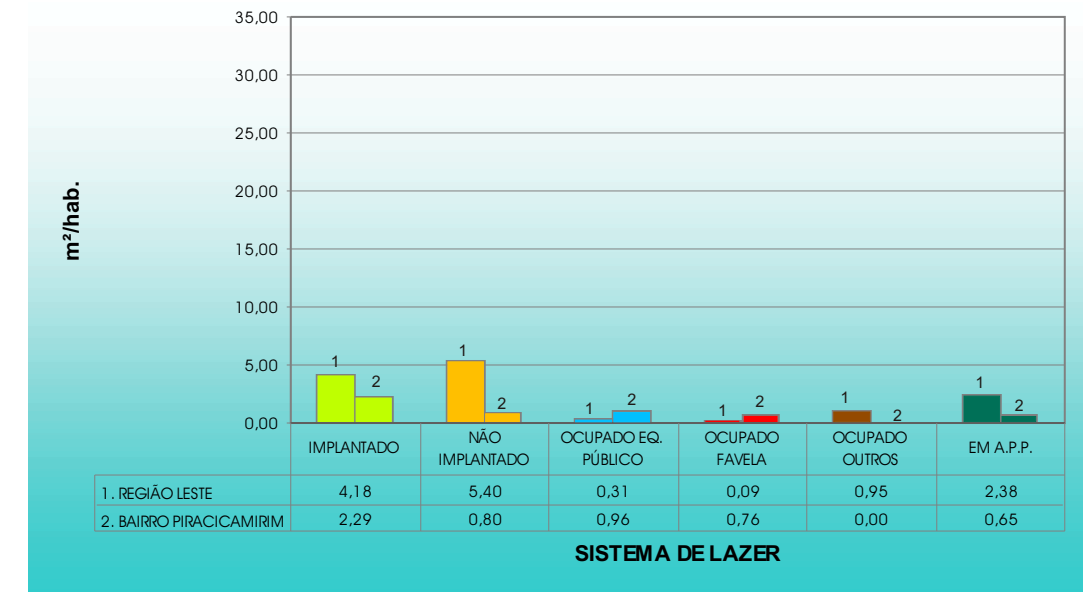


GRÁFICO 5 - DEMONSTRATIVO ÁREAS DO SISTEMA DE LAZER DO BAIRRO CONFORME CLASSIFICAÇÃO (m²)

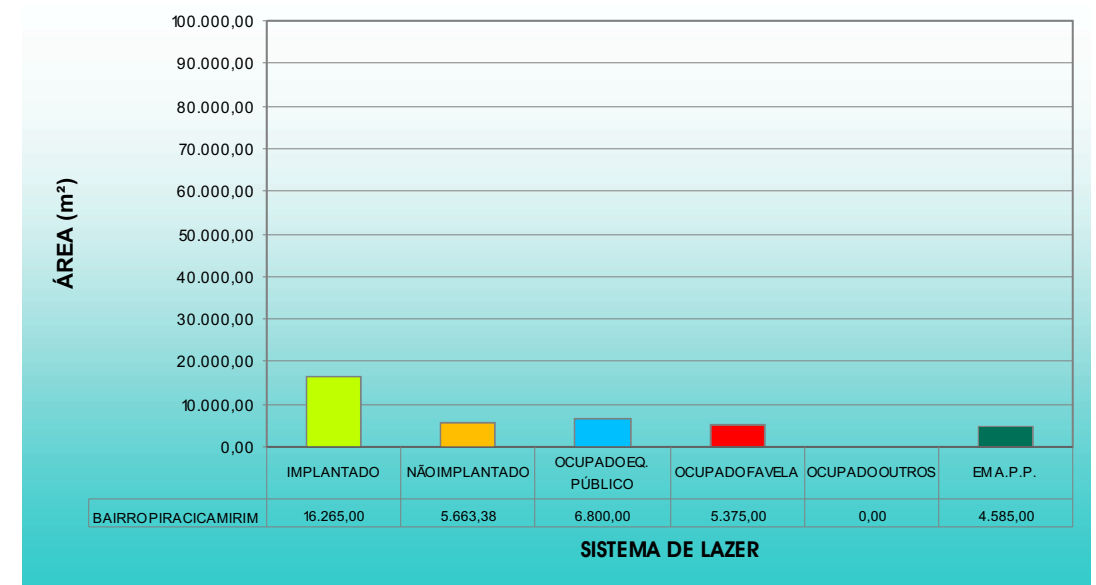
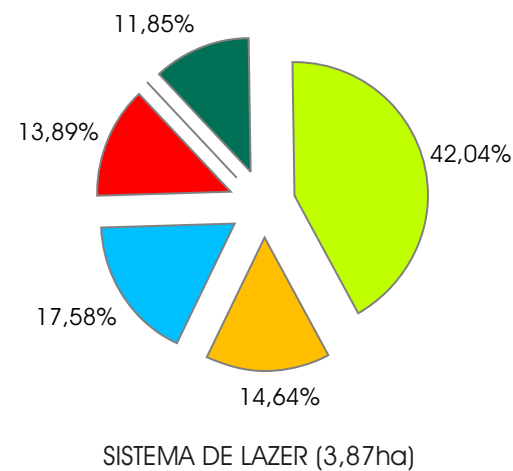


GRÁFICO 6 - DEMONSTRATIVO ÁREAS DO SISTEMA DE LAZER DO BAIRRO CONFORME CLASSIFICAÇÃO (%)

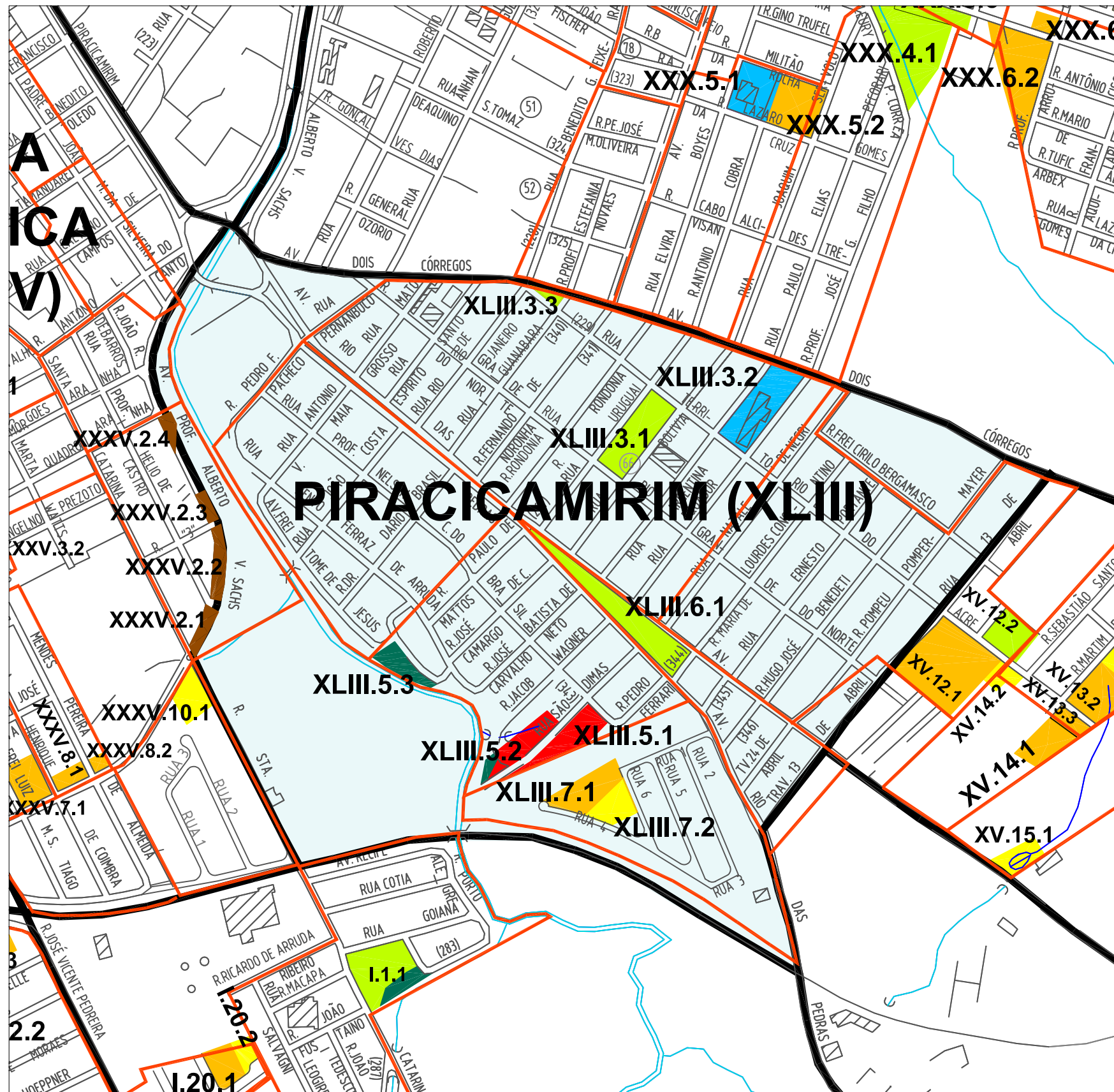


LOTEAMENTOS COM SISTEMAS DE LAZER CONFORME NUMERAÇÃO

- XLIII.3 = VILA PRUDENTE
- XLIII.5 = JARDIM BANDEIRANTES
- XLIII.6 = JARDIM SÃO SIMÃO
- XLIII.7 = POMBEVA

QUADRO DE ÁREAS(m²) CONFORME NUMERAÇÃO

- XLIII.3.1 = 6.800,00m² ■
- XLIII.3.2 = 6.800,00m² ■
- *XLIII.3.3 = 575,00m² ■
- XLIII.5.1 = 1.805,00m² ■
- XLIII.5.2 = 4.050,00m² (total)
■ 535,00m² ■ 3.570,00m²
- XLIII.5.3 = 4.050,00m² ■
- *XLIII.6.1 = 8.890,00m² ■
- XLIII.7.1 = 5.663,38m² ■
- XLIII.7.2 = 2.925,78m² ■



BASE CARTOGRÁFICA ELABORADA A PARTIR DE LEVANTAMENTO AEROFOTOGRAMÉTRICO REALIZADO EM 1995

MAPEAMENTO COM RESPECTIVAS NUMERAÇÕES
ESCALA: 1: 7.500



* Valor estimado

Elaboração:



Prefeitura Municipal de Piracicaba

Classificação:

- SISTEMA DE LAZER IMPLANTADO
- SISTEMA DE LAZER NÃO IMPLANTADO
- SISTEMA DE LAZER OCUPADO EQUIPAMENTO PÚBLICO
- SISTEMA DE LAZER OCUPADO FAVELA

SISTEMA DE LAZER OCUPADO OUTROS

- SISTEMA DE LAZER NON-AEDIFICANDI
- SISTEMA DE LAZER EM A.P.P.
- ÁREA INSTITUCIONAL IMPLANTADA
- ÁREA INSTITUCIONAL NÃO IMPLANTADA

Numeração:

