

DIAGNÓSTICO SISTEMA DE LAZER

BAIRRO PAULISTA

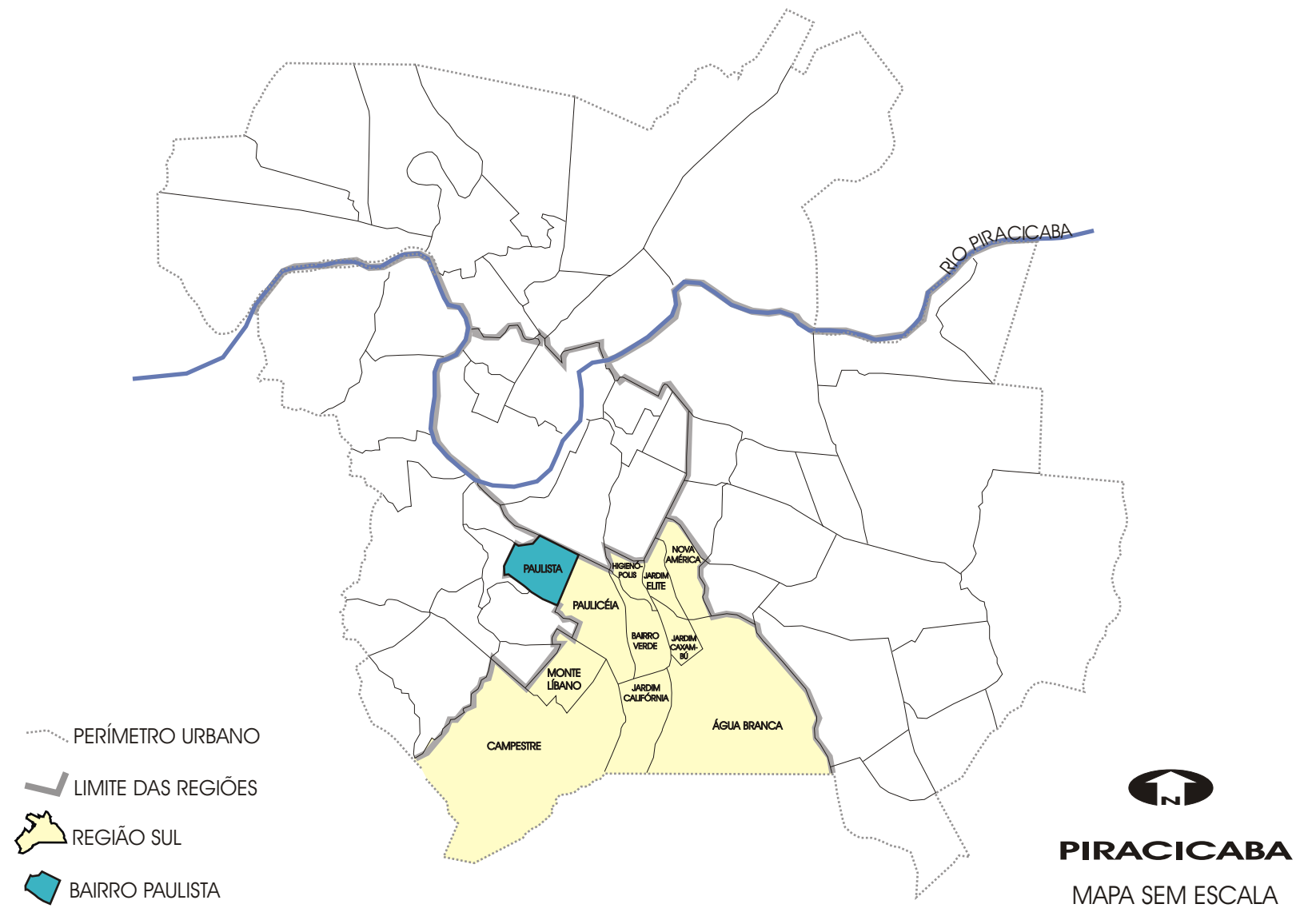


TABELA 1 - DADOS GERAIS BAIRRO PAULISTA

| | |
|---|--------|
| POPULAÇÃO TOTAL (hab.) - IBGE/2000 | 9.739 |
| DENSIDADE (hab./ha) | 97,10 |
| ÁREA TOTAL DO BAIRRO (ha) | 100,30 |
| ÁREA OCUPADA DO BAIRRO (ha) | 100,30 |
| QUANTIDADE DE LOTEAMENTOS IMPLANTADOS | 5 |
| ÁREA DESTINADA AO SISTEMA DE LAZER (ha) | 0,92 |

Elaboração:



Prefeitura Municipal de Piracicaba

DATA: JULHO DE 2004

TABELA 2 - DISTRIBUIÇÃO DAS ÁREAS DO SISTEMA DE LAZER CONFORME CLASSIFICAÇÃO

| SISTEMA DE LAZER | REGIÃO SUL (62,73ha) | | | BAIRRO PAULISTA (0,92ha) | | |
|---------------------|----------------------|-----------|--------|--------------------------|-----------|--------|
| | (m²) | (m²/hab.) | (%) | (m²) | (m²/hab.) | (%) |
| IMPLANTADO | 134.917,37 | 2,03 | 21,51 | 1.530,00 | 0,16 | 16,59 |
| NÃO IMPLANTADO | 293.783,56 | 4,42 | 46,83 | 0,00 | 0,00 | 0,00 |
| OCUPADO EQ. PÚBLICO | 34.510,00 | 0,52 | 5,50 | 5.340,00 | 0,55 | 57,92 |
| OCUPADO FAVELA | 29.026,65 | 0,44 | 4,63 | 2.350,00 | 0,24 | 25,49 |
| OCUPADO OUTROS | 34.114,28 | 0,51 | 5,44 | 0,00 | 0,00 | 0,00 |
| EM A.P.P. | 100.952,61 | 1,52 | 16,09 | 0,00 | 0,00 | 0,00 |
| TOTAL | 627.304,47 | 9,44 | 100,00 | 9.220,00 | 0,95 | 100,00 |

GRÁFICO 1 - ÁREA DESTINADA AO SISTEMA DE LAZER (%)

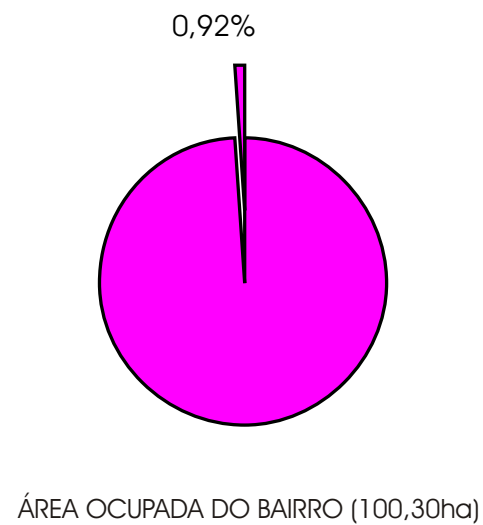


GRÁFICO 2 - COMPARATIVO BAIRRO PAULISTA EM RELAÇÃO À REGIÃO SUL (m²)

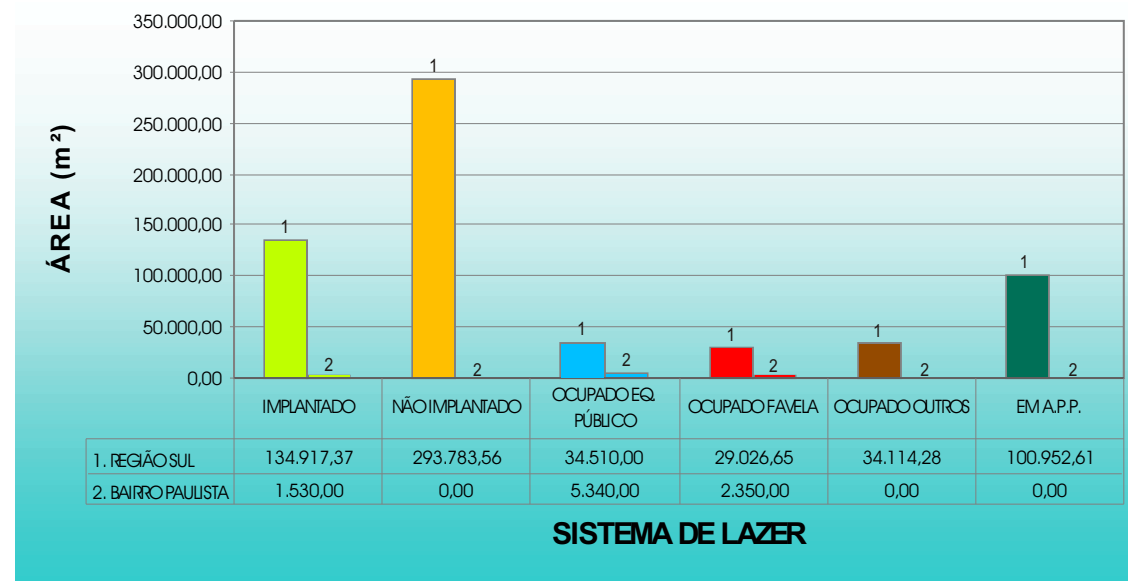


GRÁFICO 3 - COMPARATIVO BAIRRO PAULISTA EM RELAÇÃO À REGIÃO SUL (%)

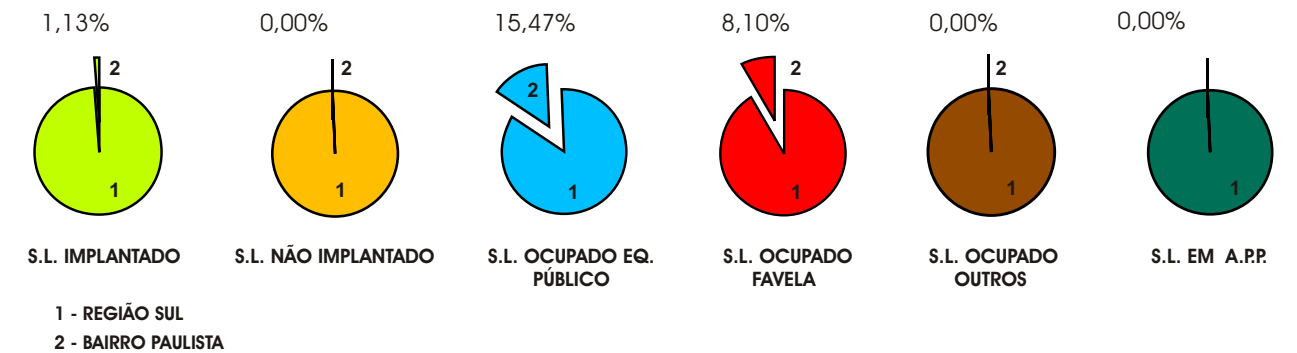


GRÁFICO 4 - COMPARATIVO BAIRRO PAULISTA EM RELAÇÃO À REGIÃO SUL (m²/hab.)

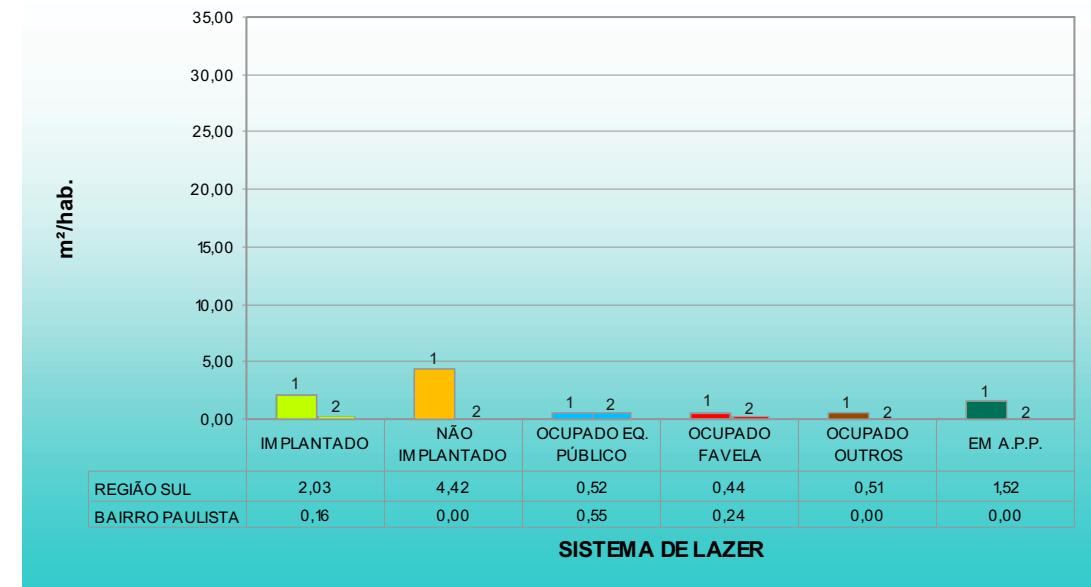


GRÁFICO 5 - DEMONSTRATIVO ÁREAS DO SISTEMA DE LAZER DO BAIRRO CONFORME CLASSIFICAÇÃO (m²)

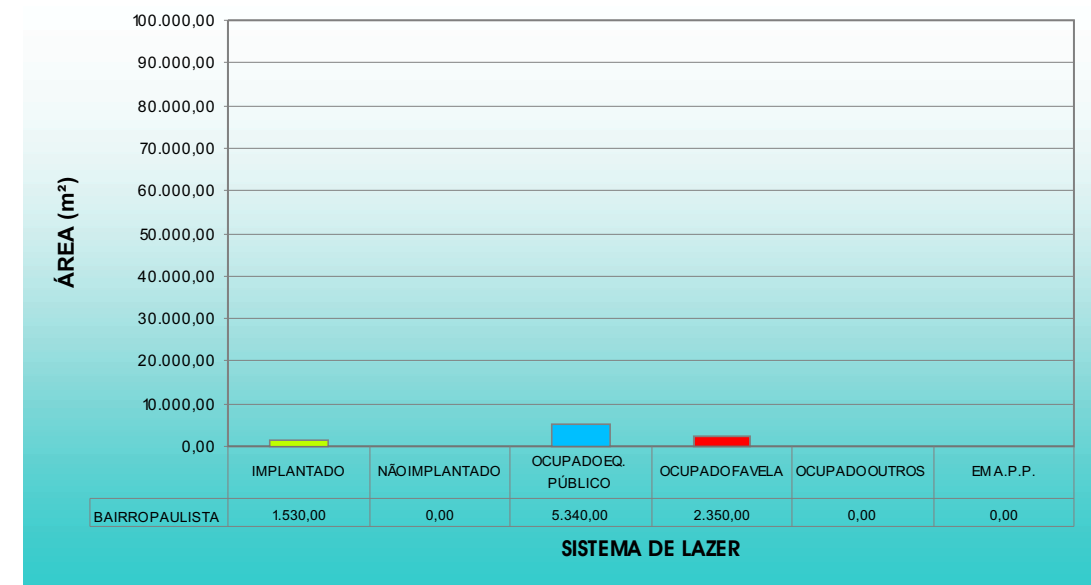
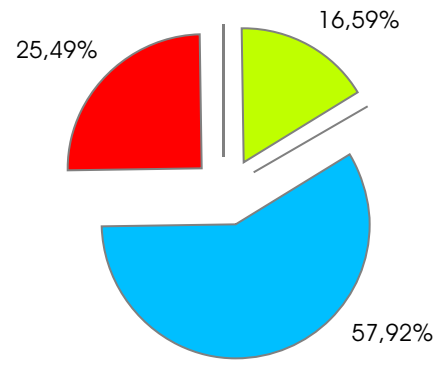


GRÁFICO 6 - DEMONSTRATIVO ÁREAS DO SISTEMA DE LAZER DO BAIRRO CONFORME CLASSIFICAÇÃO (%)



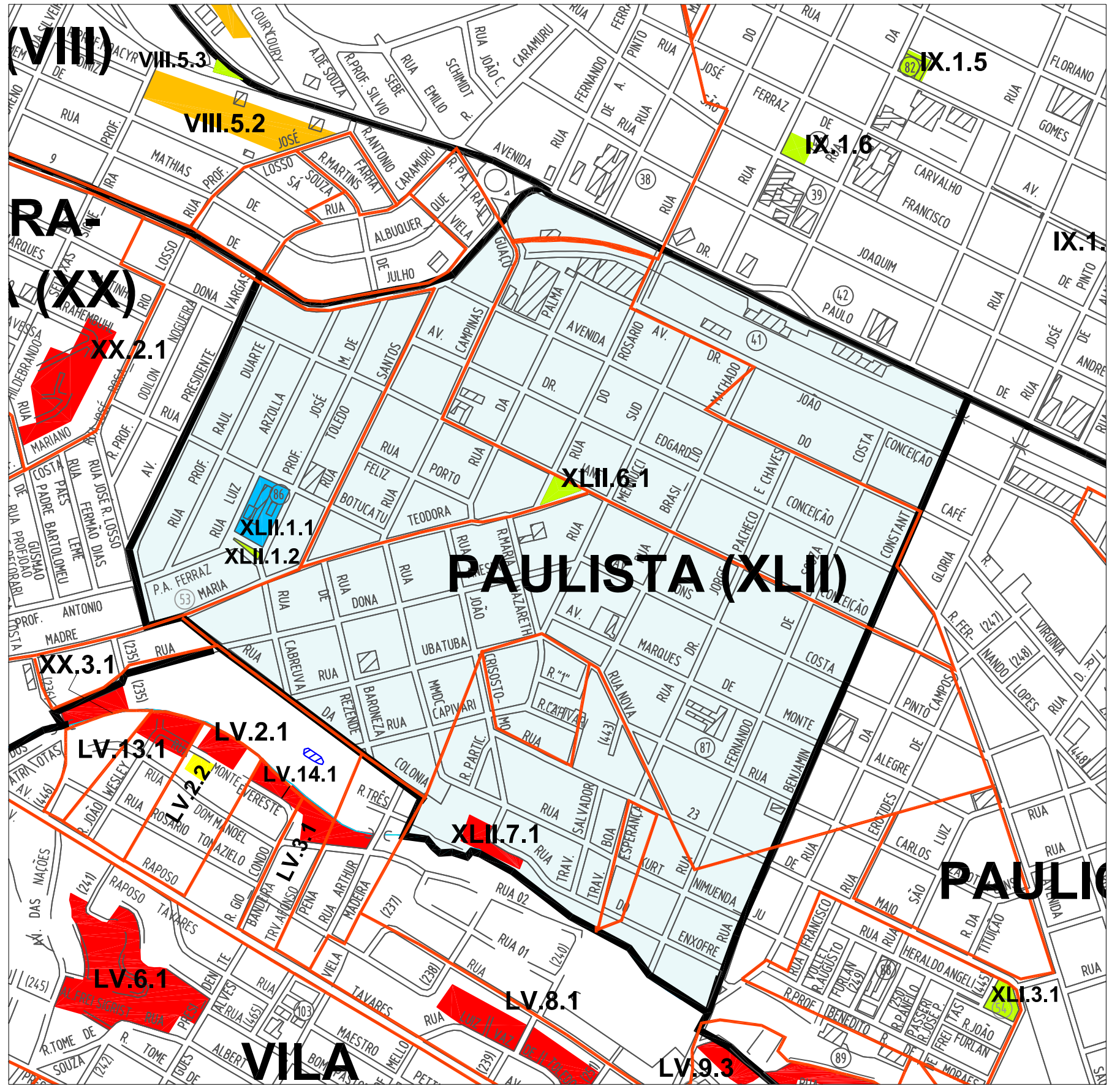
SISTEMA DE LAZER (0,92ha)

LOTEAMENTOS COM SISTEMAS DE LAZER CONFORME NUMERAÇÃO

- XLII.1 = VILA JARAGUÁ
- XLII.6 = VILA NAZARÉ
- XLII.7 = (SISTEMA DE LAZER NÃO RESULTANTE DE LOTEAMENTO)

QUADRO DE ÁREAS(m²) CONFORME NUMERAÇÃO

- *XLII.1.1 = 5.340,00m²
- *XLII.1.2 = 330,00m²
- *XLII.6.1 = 1.200,00m²
- XLII.7.1 = 2.350,00m²



--- PERÍMETRO URBANO
 - LIMITE DOS BAIRROS
 - LIMITE DOS LOTEAMENTOS

BASE CARTOGRÁFICA ELABORADA A PARTIR DE LEVANTAMENTO AEROFOTOGRAMÉTRICO REALIZADO EM 1995

MAPEAMENTO COM RESPECTIVAS NUMERAÇÕES
 ESCALA: 1: 7.500



* Valor estimado

Elaboração:



Prefeitura Municipal de Piracicaba

Classificação:

- SISTEMA DE LAZER IMPLANTADO
- SISTEMA DE LAZER NÃO IMPLANTADO
- SISTEMA DE LAZER OCUPADO EQUIPAMENTO PÚBLICO
- SISTEMA DE LAZER OCUPADO FAVELA

Classificação:

- SISTEMA DE LAZER OCUPADO OUTROS
- SISTEMA DE LAZER NON-AEDIFICANDI
- SISTEMA DE LAZER EM A.P.P.
- ÁREA INSTITUCIONAL IMPLANTADA
- ÁREA INSTITUCIONAL NÃO IMPLANTADA

Numeração:

- BAIRRO
- XLII.1.1 SISTEMA DE LAZER
- LOTEAMENTO