








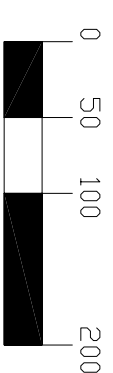
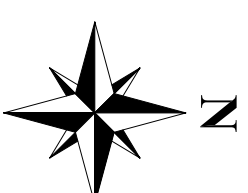
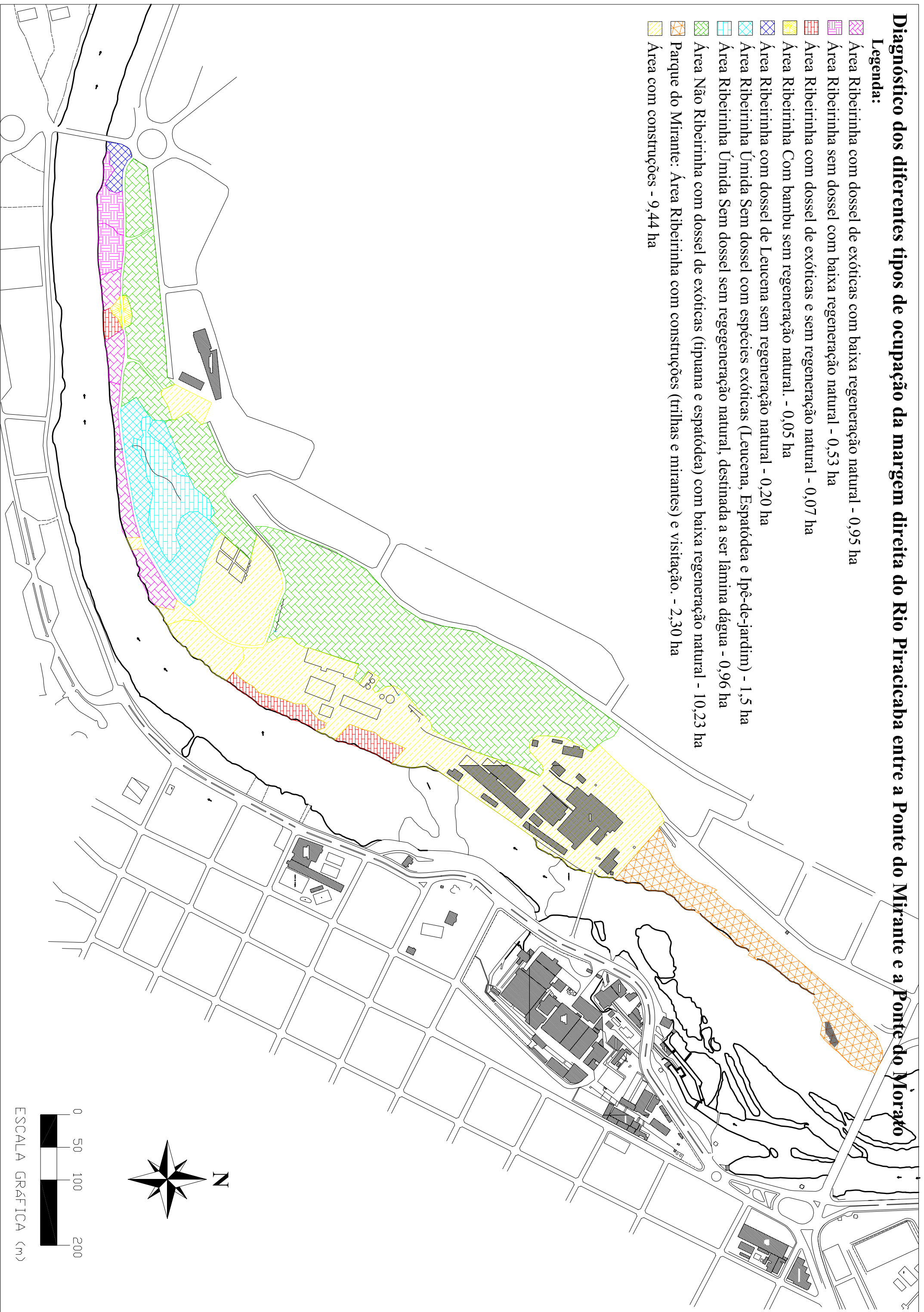


# Diagnóstico dos diferentes tipos de ocupação da margem direita do Rio Piracicaba entre a Ponte do Mirante e a Ponte do Morato

## Legenda:

-  Área Ribeirinha com dossel de exóticas com baixa regeneração natural - 0,95 ha
-  Área Ribeirinha sem dossel com baixa regeneração natural - 0,53 ha
-  Área Ribeirinha com dossel de exóticas e sem regeneração natural - 0,07 ha
-  Área Ribeirinha Com bambu sem regeneração natural. - 0,05 ha
-  Área Ribeirinha com dossel de Leucena sem regeneração natural - 0,20 ha
-  Área Ribeirinha Úmida Sem dossel com espécies exóticas (Leucena, Espatódea e Ipê-de-jardim) - 1,5 ha
-  Área Ribeirinha Úmida Sem dossel sem regeneração natural, destinada a ser lâmina d'água - 0,96 ha
-  Parque do Mirante: Área Ribeirinha com construções (trilhas e mirantes) e visitação. - 2,30 ha
-  Área com construções - 9,44 ha



ESCALA GRÁFICA (m)