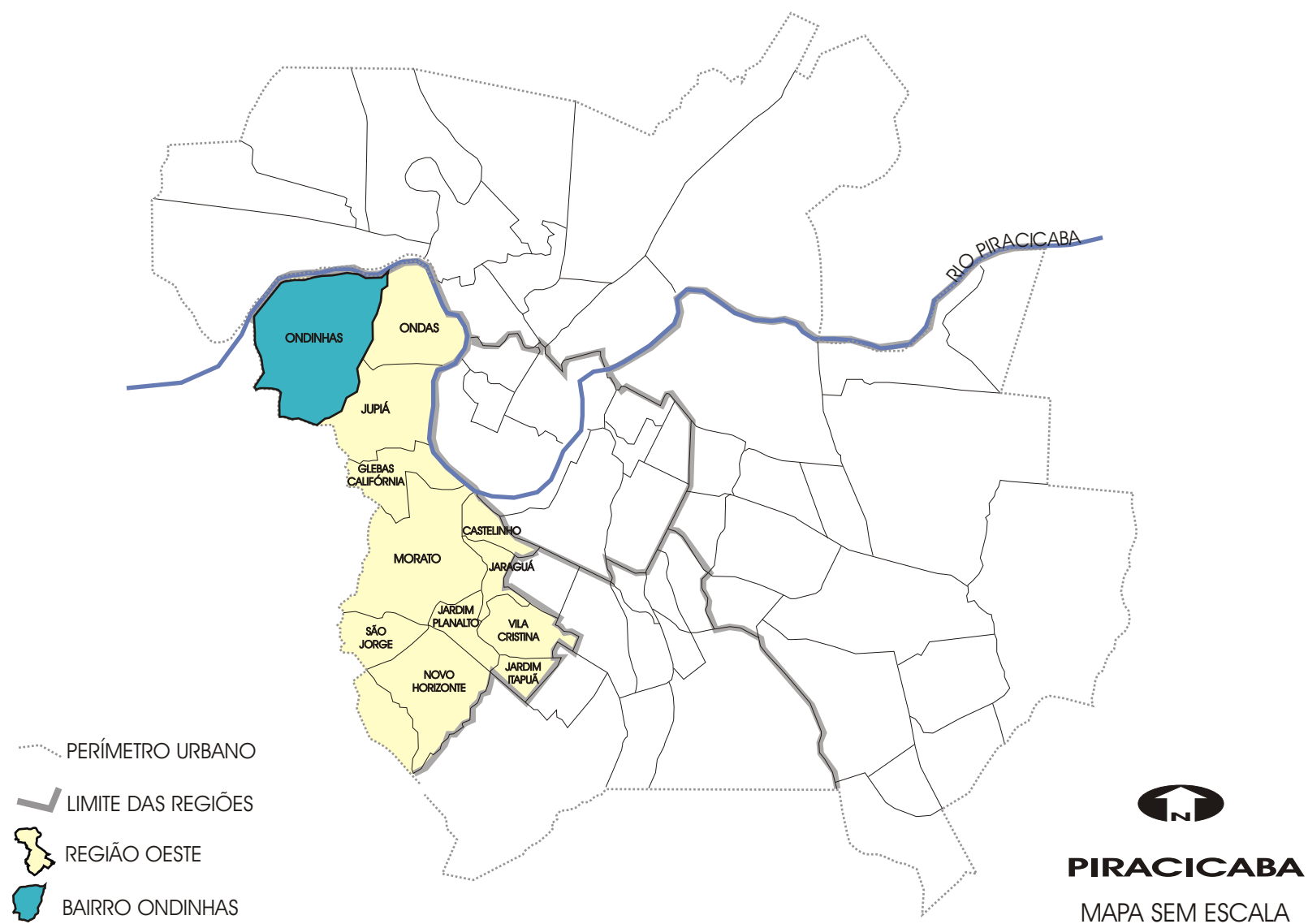


# DIAGNÓSTICO SISTEMA DE LAZER

## BAIRRO ONDINHAS



**TABELA 1 - DADOS GERAIS BAIRRO ONDINHAS**

POPULAÇÃO TOTAL (hab.) - IBGE/2000	232
DENSIDADE (hab./ha)	2,98
ÁREA TOTAL DO BAIRRO (ha)	455,90
ÁREA OCUPADA DO BAIRRO (ha)	77,80
QUANTIDADE DE LOTEAMENTOS IMPLANTADOS	1
ÁREA DESTINADA AO SISTEMA DE LAZER (ha)	2,04

Elaboração:



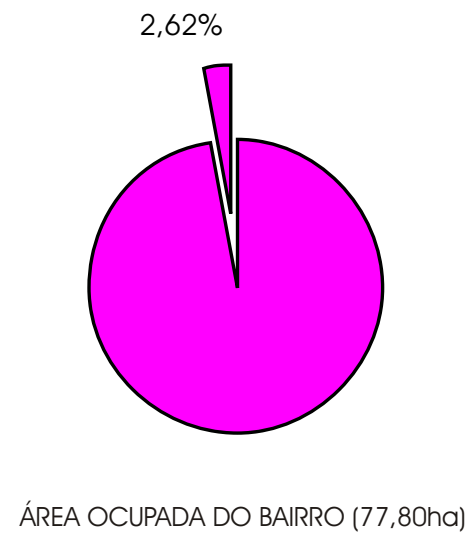
Prefeitura Municipal de Piracicaba

DATA: JULHO DE 2004

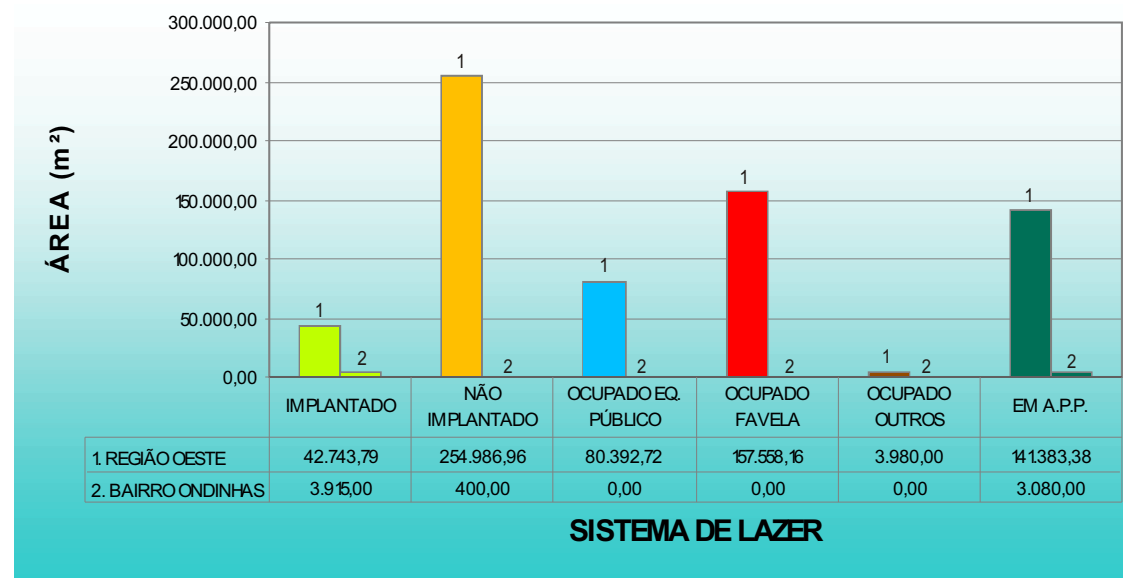
**TABELA 2 - DISTRIBUIÇÃO DAS ÁREAS DO SISTEMA DE LAZER CONFORME CLASSIFICAÇÃO**

SISTEMA DE LAZER	REGIÃO OESTE (68,10ha)			BAIRRO ONDINHAS (2,04ha)		
	(m²)	(m²/hab.)	(%)	(m²)	(m²/hab.)	(%)
IMPLANTADO	42.743,79	0,84	6,28	3.915,00	16,88	52,94
NÃO IMPLANTADO	254.986,96	5,03	37,44	400,00	1,72	5,41
OCUPADO EQ. PÚBLICO	80.392,72	1,59	11,80	0,00	0,00	0,00
OCUPADO FAVELA	157.558,16	3,11	23,13	0,00	0,00	0,00
OCUPADO OUTROS	3.980,00	0,08	0,58	0,00	0,00	0,00
EM A.P.P.	141.383,38	2,79	20,76	3.080,00	13,28	41,65
TOTAL	681.045,01	13,45	100,00	7.395,00	31,88	100,00

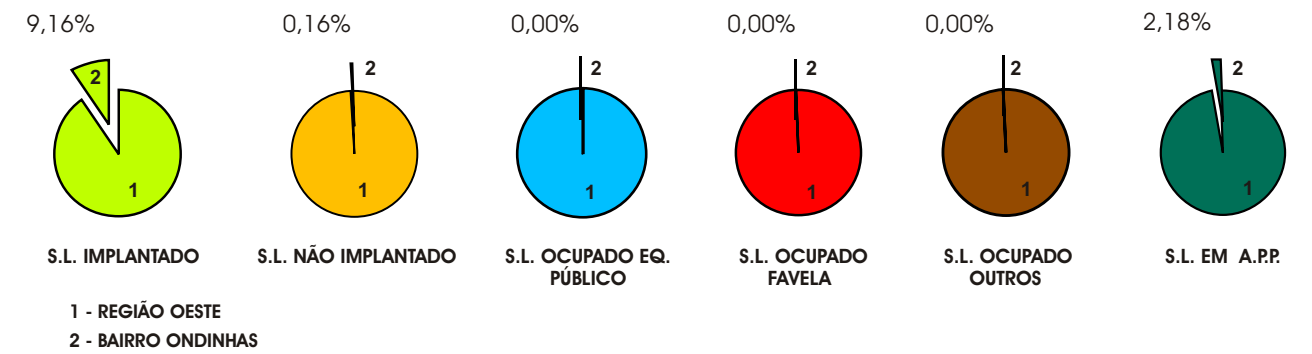
**GRÁFICO 1 - ÁREA DESTINADA AO SISTEMA DE LAZER (%)**



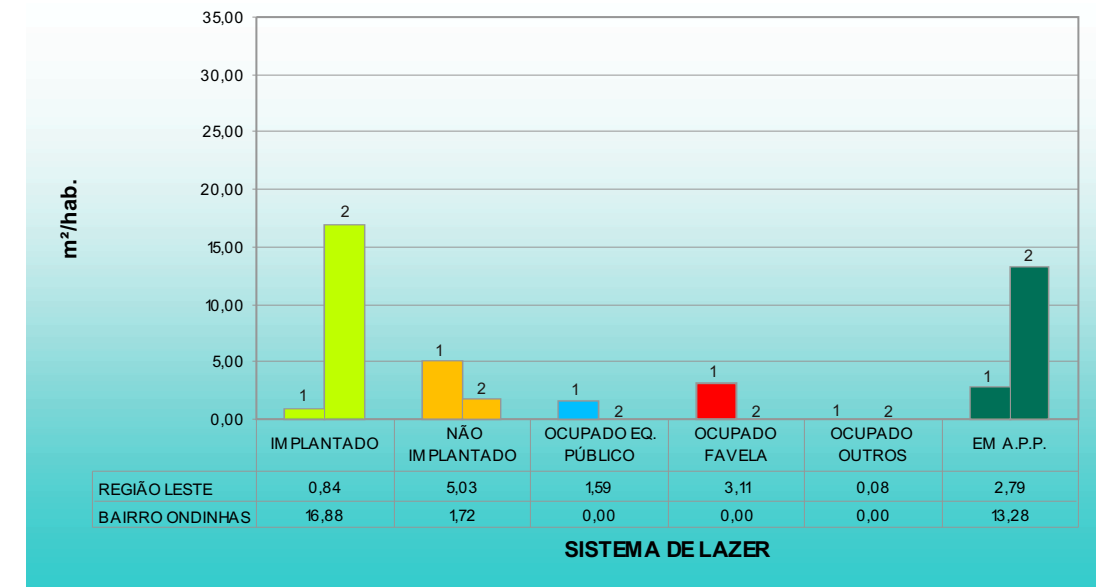
**GRÁFICO 2 - COMPARATIVO BAIRRO ONDINHAS EM RELAÇÃO À REGIÃO OESTE (m²)**



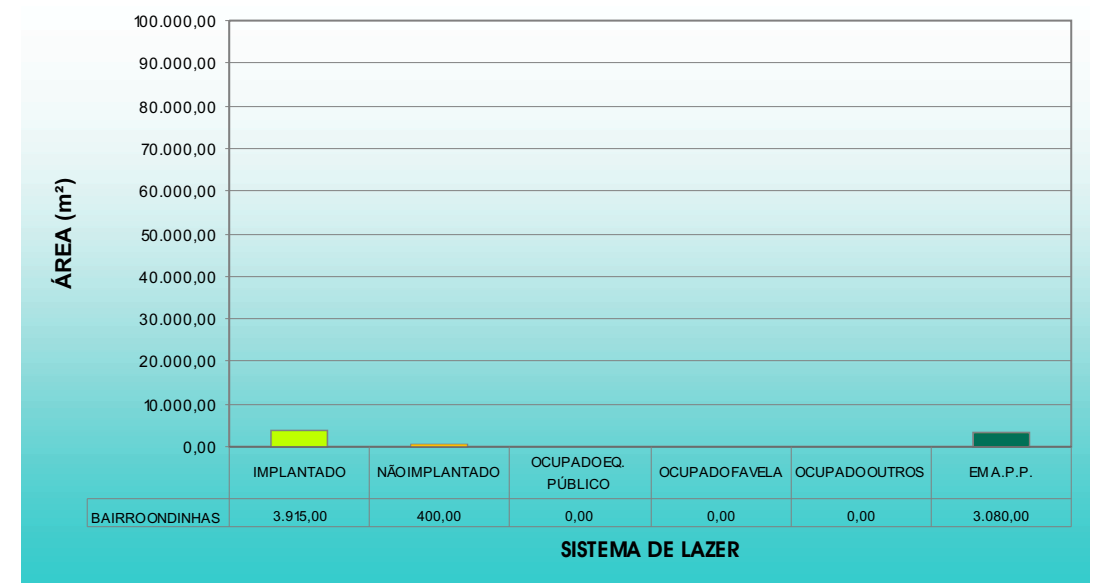
**GRÁFICO 3 - COMPARATIVO BAIRRO ONDINHAS EM RELAÇÃO À REGIÃO OESTE (%)**



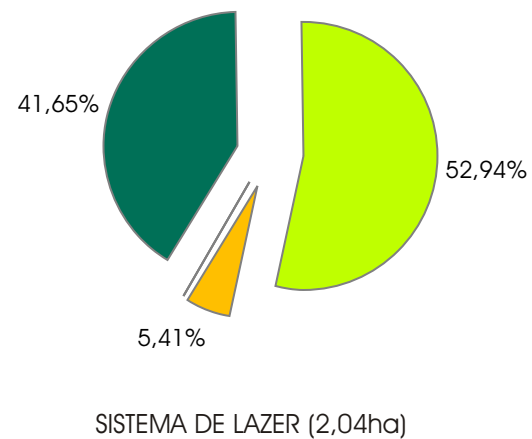
**GRÁFICO 4 - COMPARATIVO BAIRRO ONDINHAS EM RELAÇÃO À REGIÃO OESTE (m²/hab.)**



**GRÁFICO 5 - DEMONSTRATIVO ÁREAS DO SISTEMA DE LAZER DO BAIRRO CONFORME CLASSIFICAÇÃO (m²)**



**GRÁFICO 6 - DEMONSTRATIVO ÁREAS DO SISTEMA DE LAZER DO BAIRRO CONFORME CLASSIFICAÇÃO (%)**

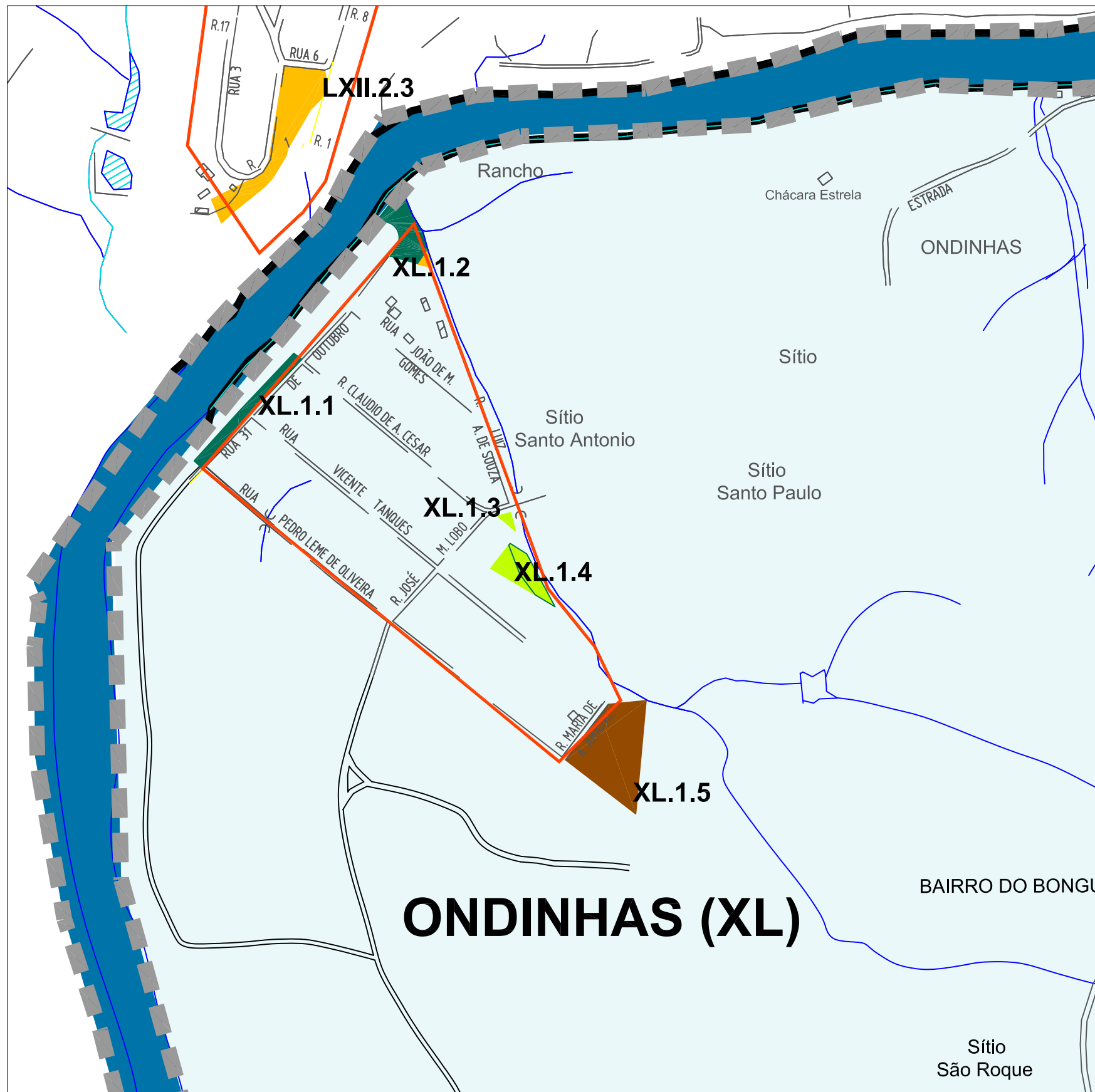


**LOTEAMENTOS COM SISTEMAS DE LAZER CONFORME NUMERAÇÃO**

XL.1 = JARDIM ESTORIL

**QUADRO DE ÁREAS(m<sup>2</sup>) CONFORME NUMERAÇÃO**

XL.1.1 = 80,00m <sup>2</sup>	■
XL.1.2 = 3.400,00m <sup>2</sup> (total)	■
3.000,00m <sup>2</sup>	■
400,00m <sup>2</sup>	■
XL.1.3 = 315,00m <sup>2</sup>	■
XL.1.4 = 3.600,00m <sup>2</sup>	■
XL.1.5 = 12.270,00m <sup>2</sup>	■



--- PERÍMETRO URBANO  
 - - - LIMITE DOS BAIRROS  
 - - - LIMITE DOS LOTEAMENTOS

BASE CARTOGRÁFICA ELABORADA A PARTIR DE LEVANTAMENTO AEROFOTOGRAMÉTRICO REALIZADO EM 1995

**MAPEAMENTO COM RESPECTIVAS NUMERAÇÕES**  
 ESCALA: 1: 7.500



\* Valor estimado

Elaboração:



Prefeitura Municipal de Piracicaba

**Classificação:**

- SISTEMA DE LAZER IMPLANTADO
- SISTEMA DE LAZER NÃO IMPLANTADO
- SISTEMA DE LAZER OCUPADO EQUIPAMENTO PÚBLICO
- SISTEMA DE LAZER OCUPADO FAVELA

**Classificação:**

- SISTEMA DE LAZER OCUPADO OUTROS
- SISTEMA DE LAZER NON-AEDIFICANDI
- SISTEMA DE LAZER EM A.P.P.
- ÁREA INSTITUCIONAL IMPLANTADA
- ÁREA INSTITUCIONAL NÃO IMPLANTADA

**Numeração:**

- BAIRRO
- XL.1.1 — SISTEMA DE LAZER
- LOTEAMENTO