

DIAGNÓSTICO SISTEMA DE LAZER

BAIRRO NOVO HORIZONTE

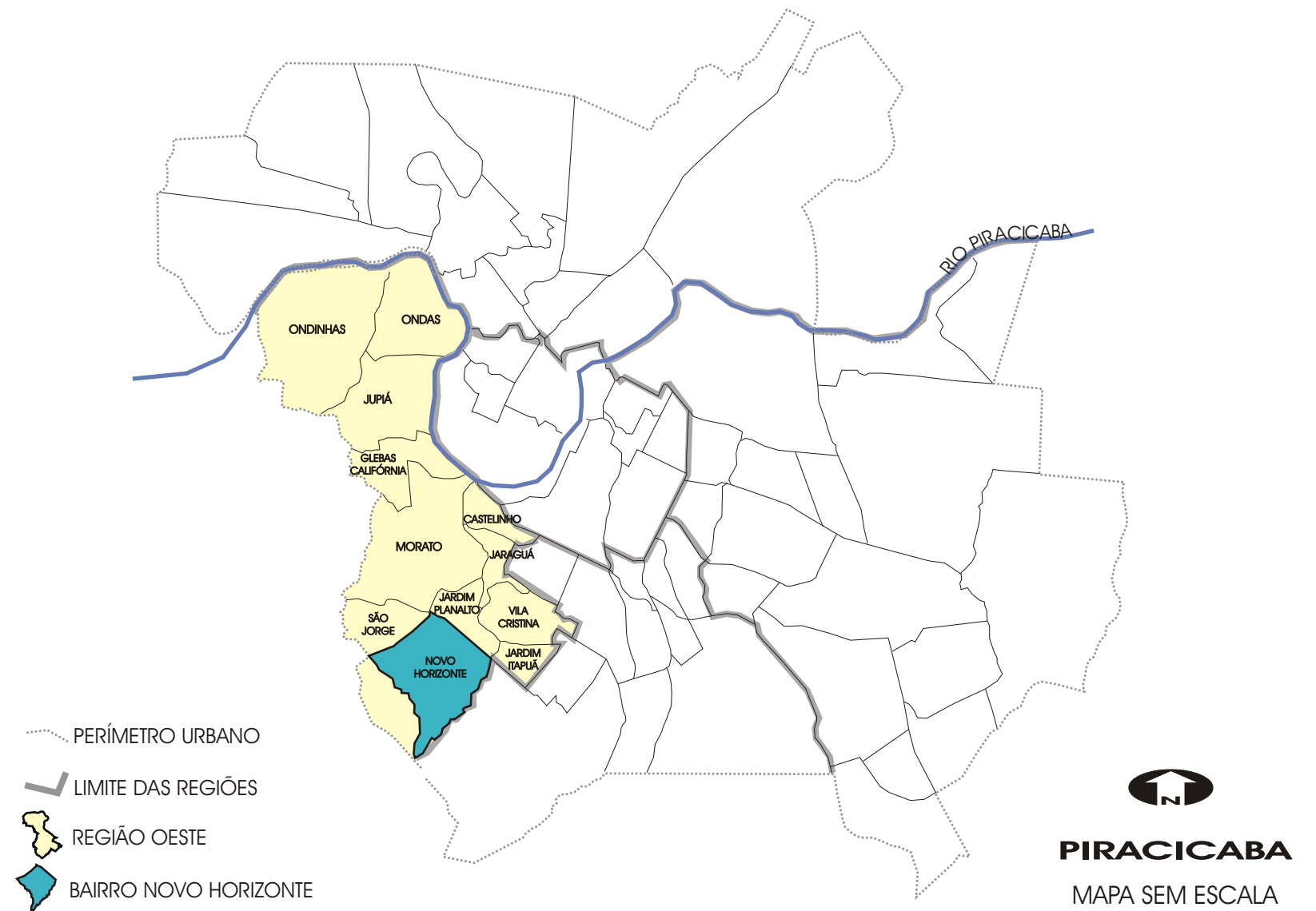


TABELA 1 - DADOS GERAIS BAIRRO NOVO HORIZONTE

POPULAÇÃO TOTAL (hab.) - IBGE/2000	7.042
DENSIDADE (hab./ha)	85,98
ÁREA TOTAL DO BAIRRO (ha)	256,60
ÁREA OCUPADA DO BAIRRO (ha)	81,90
QUANTIDADE DE LOTEAMENTOS IMPLANTADOS	7
ÁREA DESTINADA AO SISTEMA DE LAZER (ha)	7,39

Elaboração:




Prefeitura Municipal de Piracicaba

DATA: JULHO DE 2004

TABELA 2 - DISTRIBUIÇÃO DAS ÁREAS DO SISTEMA DE LAZER CONFORME CLASSIFICAÇÃO

SISTEMA DE LAZER	REGIÃO OESTE (68,10ha)			BAIRRO NOVO HORIZONTE (7,39ha)		
	(m²)	(m²/hab.)	(%)	(m²)	(m²/hab.)	(%)
IMPLANTADO	42.743,79	0,84	6,28	0,00	0,00	0,00
NÃO IMPLANTADO	254.986,96	5,03	37,44	17.525,74	2,49	23,70
OCUPADO EQ. PÚBLICO	80.392,72	1,59	11,80	25.000,00	3,55	33,81
OCUPADO FAVELA	157.558,16	3,11	23,13	0,00	0,00	0,00
OCUPADO OUTROS	3.980,00	0,08	0,58	0,00	0,00	0,00
EM A.P.P.	141.383,38	2,79	20,76	31.419,82	4,40	42,49
TOTAL	681.045,01	13,45	100,00	73.945,56	10,44	100,00

GRÁFICO 1 - ÁREA DESTINADA AO SISTEMA DE LAZER (%)



ÁREA OCUPADA DO BAIRRO (81,90ha)

GRÁFICO 2 - COMPARATIVO BAIRRO NOVO HORIZONTE EM RELAÇÃO À REGIÃO OESTE (m²)

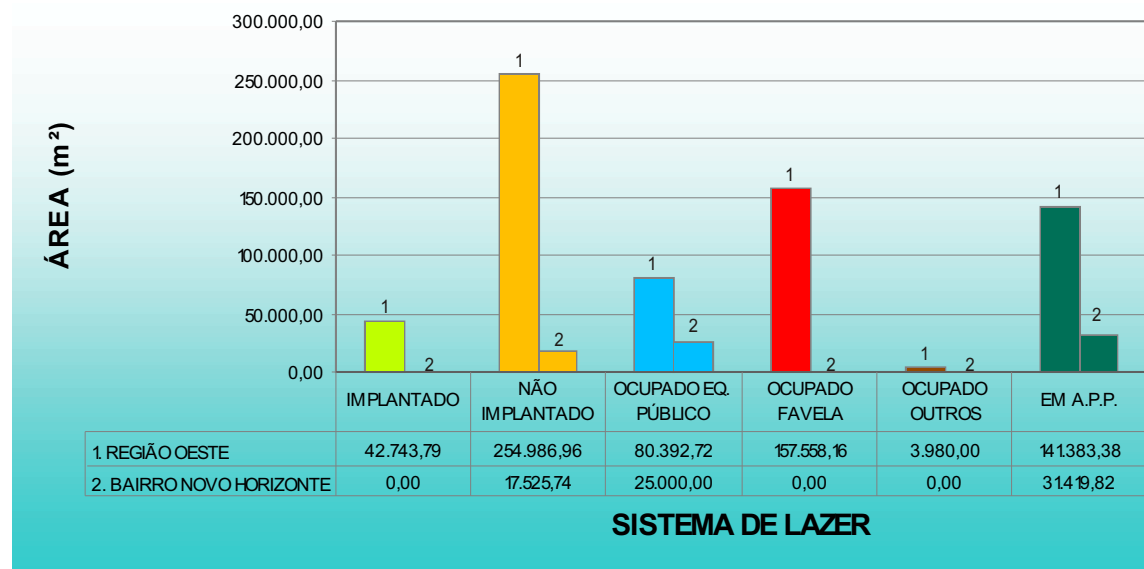


GRÁFICO 3 - COMPARATIVO BAIRRO NOVO HORIZONTE EM RELAÇÃO À REGIÃO OESTE (%)

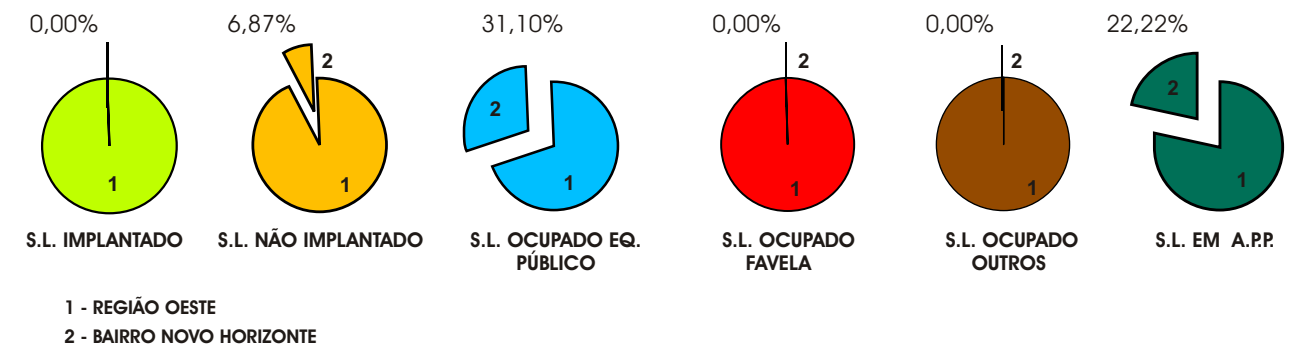


GRÁFICO 4 - COMPARATIVO BAIRRO NOVO HORIZONTE EM RELAÇÃO À REGIÃO OESTE (m²/hab.)

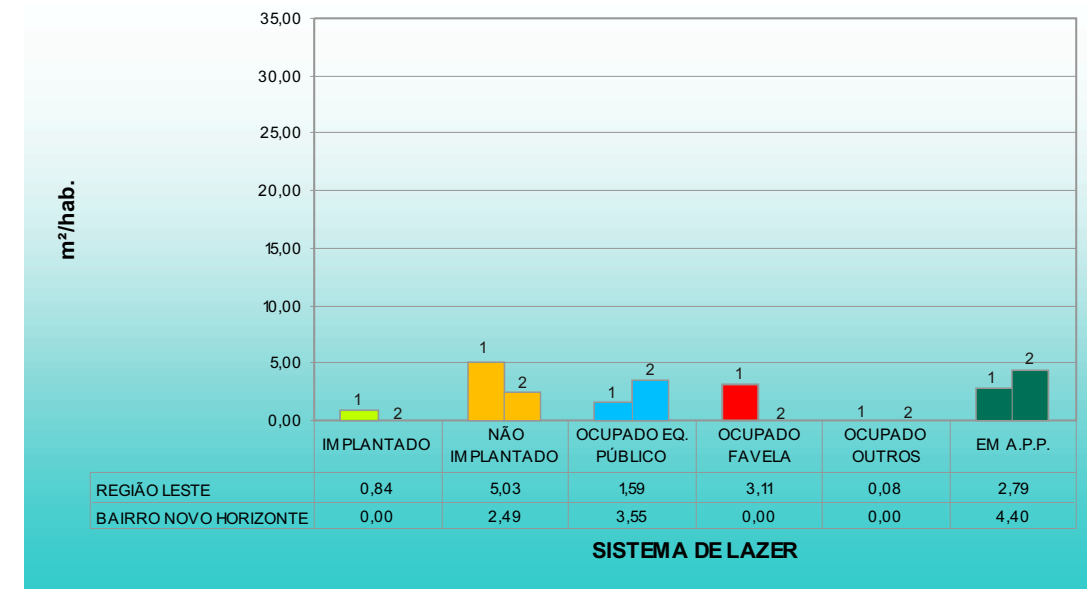


GRÁFICO 5 - DEMONSTRATIVO ÁREAS DO SISTEMA DE LAZER DO BAIRRO CONFORME CLASSIFICAÇÃO (m²)

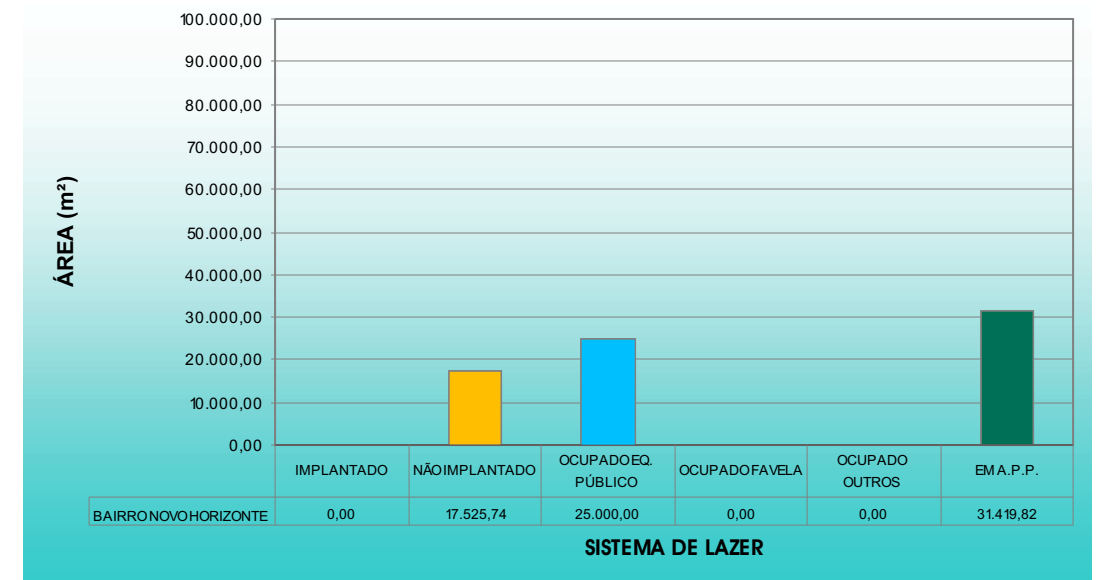
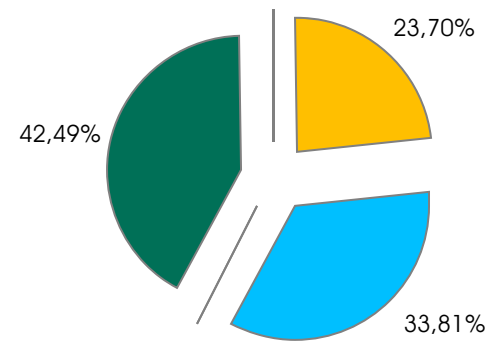


GRÁFICO 6 - DEMONSTRATIVO ÁREAS DO SISTEMA DE LAZER DO BAIRRO CONFORME CLASSIFICAÇÃO (%)



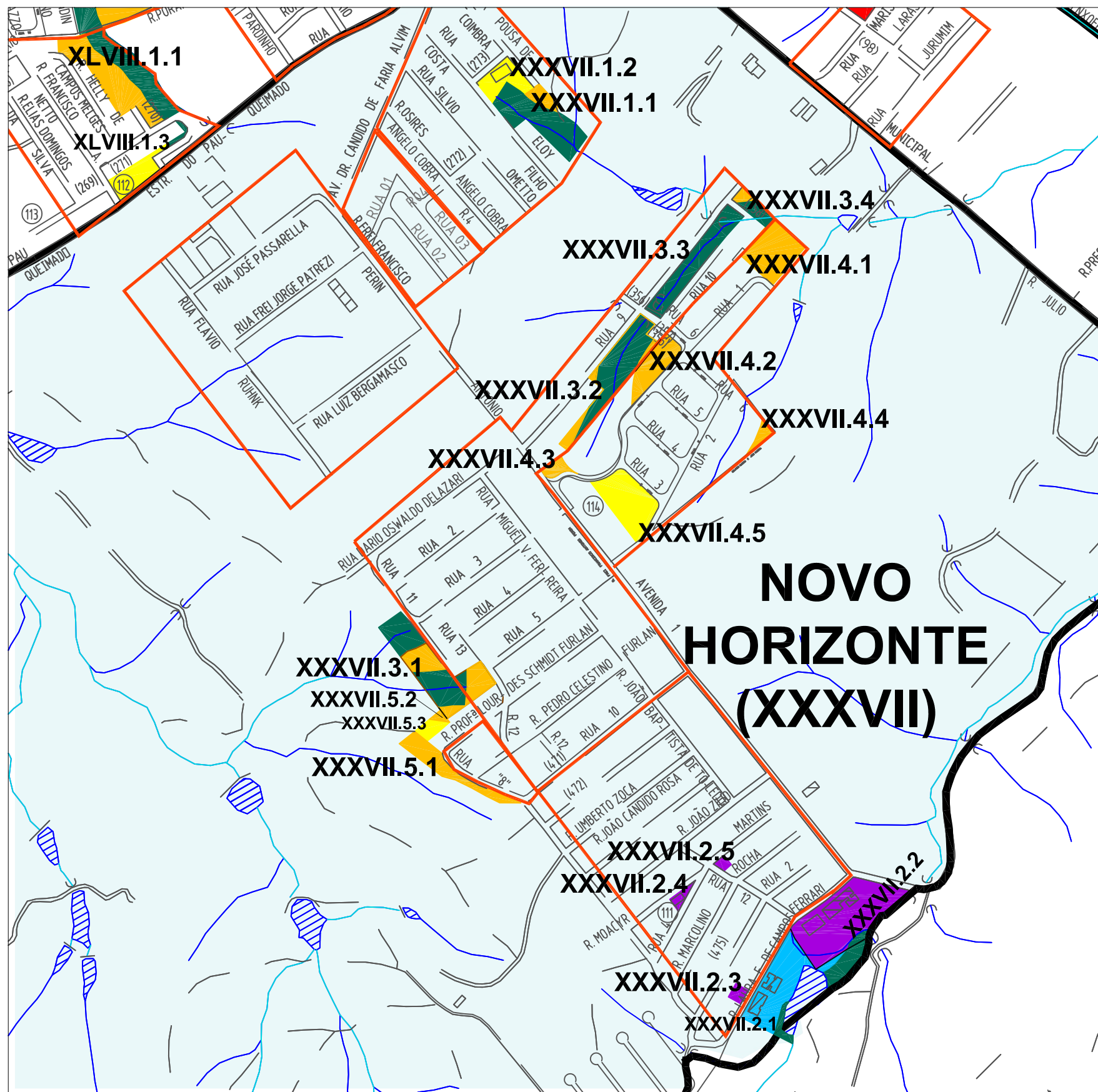
SISTEMA DE LAZER (7,39ha)

LOTEAMENTOS COM SISTEMAS DE LAZER CONFORME NUMERAÇÃO

- XXXVII.1 = RESIDENCIAL PAINEIRAS
- XXXVII.2 = JARDIM NOVO HORIZONTE
- XXXVII.3 = KOBAYAT-LÍBANO
- XXXVII.4 = PARQUE DO SABIÁ
- XXXVII.5 = VILA LIBERDADE

QUADRO DE ÁREAS(m²) CONFORME NUMERAÇÃO

XXXVII.1.1 = 9.449,40m ² (total) 8.400,00m ² 1.049,40m ²	XXXVII.3.2 = 8.769,38m ² (total) 8.000,00m ² 769,38m ²
XXXVII.1.2 = 2.950,00m ²	XXXVII.3.3 = 4.849,90m ²
XXXVII.2.1 = 28.214,92m ² (total) 3.214,92m ² 25.000,00m ²	XXXVII.3.4 = 1.769,65m ² (total) 1.300,00m ² 469,65m ²
XXXVII.2.2 = 13.700,00m ² (total) 500,00m ² 13.200,00m ²	XXXVII.4.1 = 3.394,51m ²
XXXVII.2.3 = 430,00m ²	XXXVII.4.2 = 2.754,62m ²
XXXVII.2.4 = 523,56m ²	XXXVII.4.3 = 732,87m ²
XXXVII.2.5 = 266,76m ²	XXXVII.4.4 = 1.415,61m ²
XXXVII.3.1 = 8.592,80m ² (total) 5.155,00m ² 3.437,80m ²	XXXVII.4.5 = 5.879,47m ²
XXXVII.5.1 = 3.204,40m ²	XXXVII.5.2 = 297,50m ²
XXXVII.5.2 = 297,50m ²	XXXVII.5.3 = 1.344,64m ²



--- PERÍMETRO URBANO
 - LIMITE DOS BAIRROS
 - LIMITE DOS LOTEAMENTOS

BASE CARTOGRÁFICA ELABORADA A PARTIR DE LEVANTAMENTO AEROFOTOGRAMÉTRICO REALIZADO EM 1995

MAPEAMENTO COM RESPECTIVAS NUMERAÇÕES
 ESCALA: 1: 7.500



* Valor estimado

Elaboração:



Prefeitura Municipal de Piracicaba

Classificação:

- SISTEMA DE LAZER IMPLANTADO
- SISTEMA DE LAZER NÃO IMPLANTADO
- SISTEMA DE LAZER OCUPADO EQUIPAMENTO PÚBLICO
- SISTEMA DE LAZER OCUPADO FAVELA

SISTEMA DE LAZER OCUPADO OUTROS

- SISTEMA DE LAZER NON-AEDIFICANDI
- SISTEMA DE LAZER EM A.P.P.
- ÁREA INSTITUCIONAL IMPLANTADA
- ÁREA INSTITUCIONAL NÃO IMPLANTADA

Numeração:

- BAIRRO
- XXXVII.1.1 SISTEMA DE LAZER
- LOTEAMENTO