

DIAGNÓSTICO SISTEMA DE LAZER

BAIRRO NOVA PIRACICABA

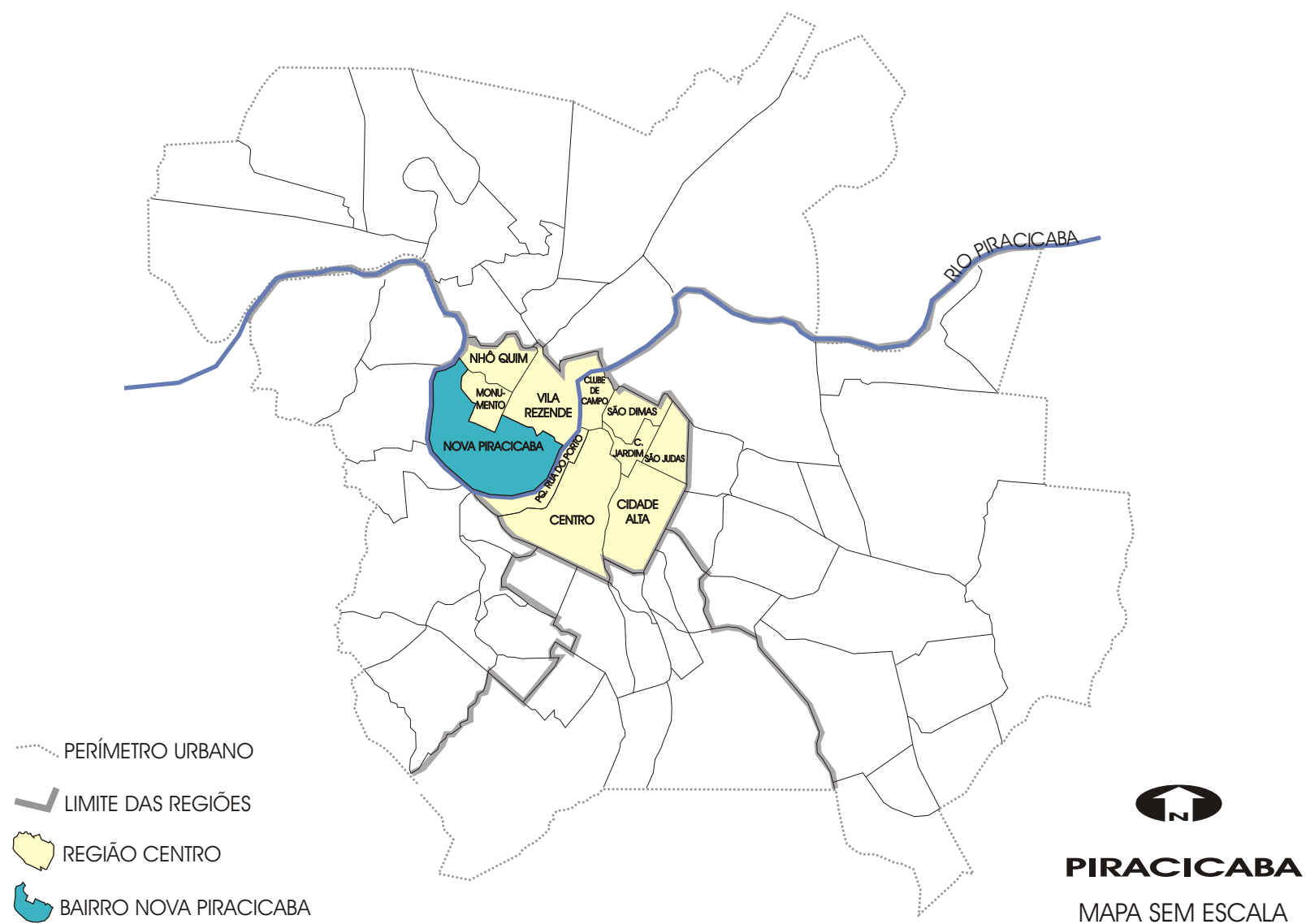


TABELA 1 - DADOS GERAIS BAIRRO NOVA PIRACICABA

POPULAÇÃO TOTAL (hab.) - IBGE/2000	7.681
DENSIDADE (hab./ha)	30,96
ÁREA TOTAL DO BAIRRO (ha)	256,50
ÁREA OCUPADA DO BAIRRO (ha)	248,10
QUANTIDADE DE LOTEAMENTOS IMPLANTADOS	6
ÁREA DESTINADA AO SISTEMA DE LAZER (ha)	37,25

Elaboração:



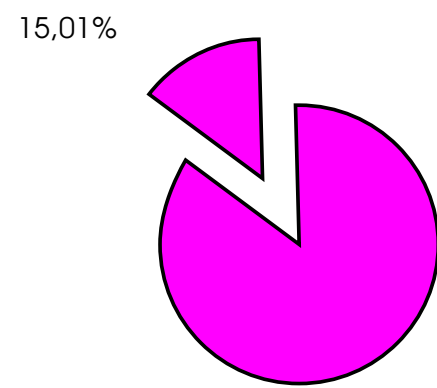
Prefeitura Municipal de Piracicaba

DATA: JULHO DE 2004

TABELA 2 - DISTRIBUIÇÃO DAS ÁREAS DO SISTEMA DE LAZER CONFORME CLASSIFICAÇÃO

SISTEMA DE LAZER	REGIÃO CENTRO (90,14ha)			BAIRRO NOVA PIRACICABA (37,25ha)		
	(m²)	(m²/hab.)	(%)	(m²)	(m²/hab.)	(%)
IMPLANTADO	590.969,54	9,27	65,56	193.889,50	25,24	52,04
NÃO IMPLANTADO	116.756,53	1,83	12,95	85.417,91	11,12	22,93
OCUPADO EQ. PÚBLICO	35.743,60	0,56	3,97	1.167,00	0,15	0,31
OCUPADO FAVELA	0,00	0,00	0,00	0,00	0,00	0,00
OCUPADO OUTROS	33.845,90	0,53	3,75	17.569,00	2,29	4,72
EM A.P.P.	124.128,86	1,95	13,77	74.509,86	9,70	20,00
TOTAL	901.444,43	14,14	100,00	372.553,27	48,50	100,00

GRÁFICO 1 - ÁREA DESTINADA AO SISTEMA DE LAZER (%)



ÁREA OCUPADA DO BAIRRO (248,10ha)

GRÁFICO 2 - COMPARATIVO BAIRRO NOVA PIRACICABA EM RELAÇÃO À REGIÃO CENTRO (m²)

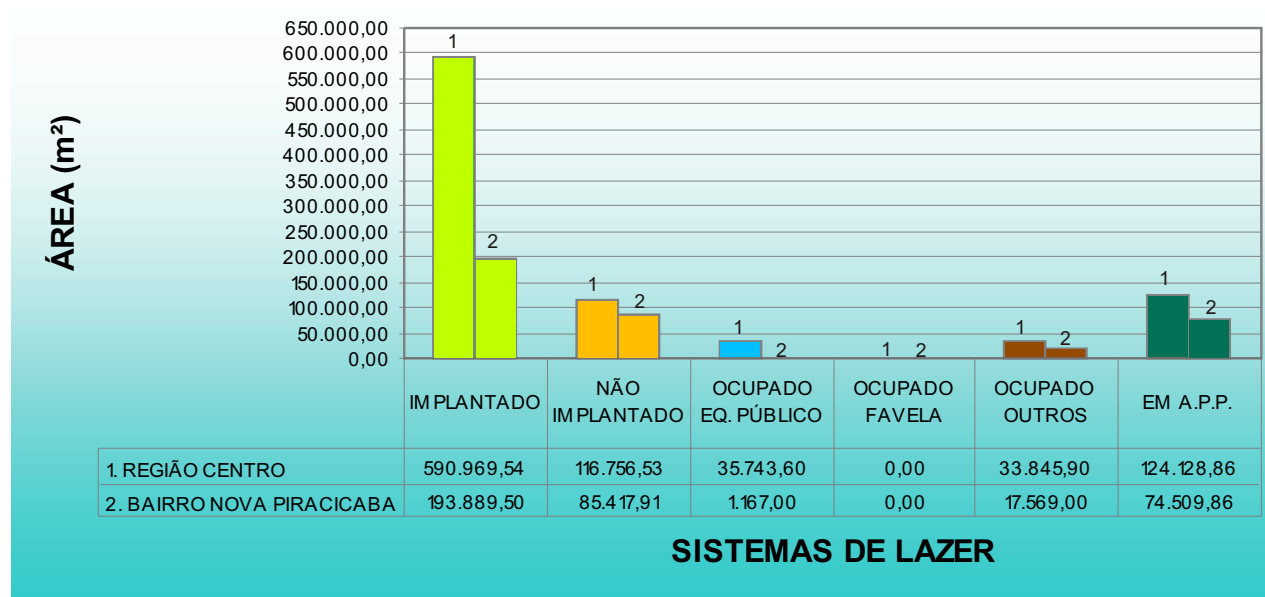


GRÁFICO 3 - COMPARATIVO BAIRRO NOVA PIRACICABA EM RELAÇÃO À REGIÃO CENTRO (%)

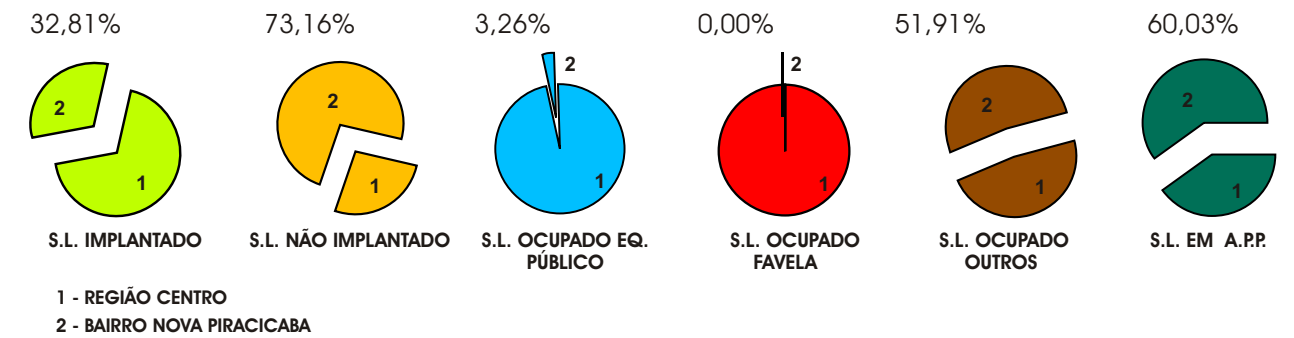


GRÁFICO 4 - COMPARATIVO BAIRRO NOVA PIRACICABA EM RELAÇÃO À REGIÃO CENTRO (m²/hab.)

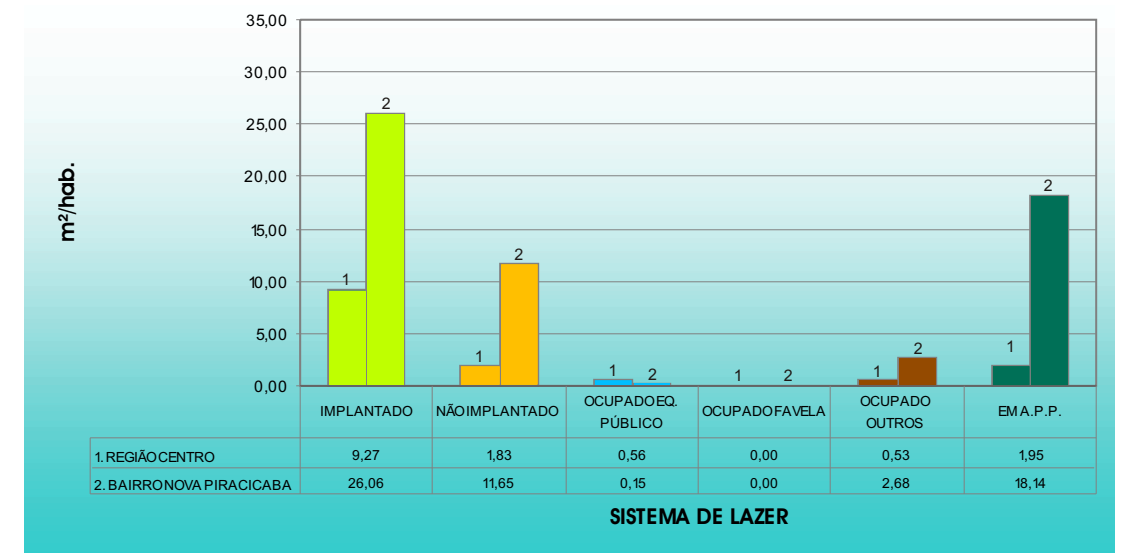


GRÁFICO 5 - DEMONSTRATIVO ÁREAS DO SISTEMA DE LAZER DO BAIRRO CONFORME CLASSIFICAÇÃO (m²)

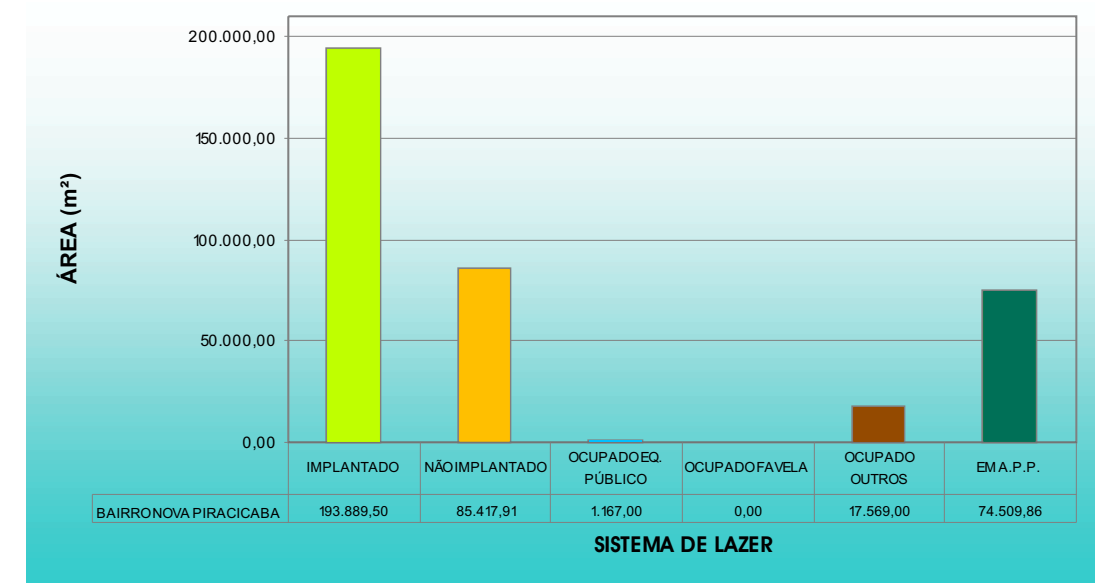
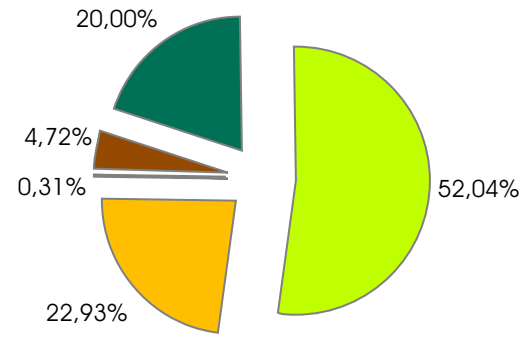


GRÁFICO 6 - DEMONSTRATIVO ÁREAS DO SISTEMA DE LAZER DO BAIRRO CONFORME CLASSIFICAÇÃO (%)



SISTEMA DE LAZER (37,25ha)

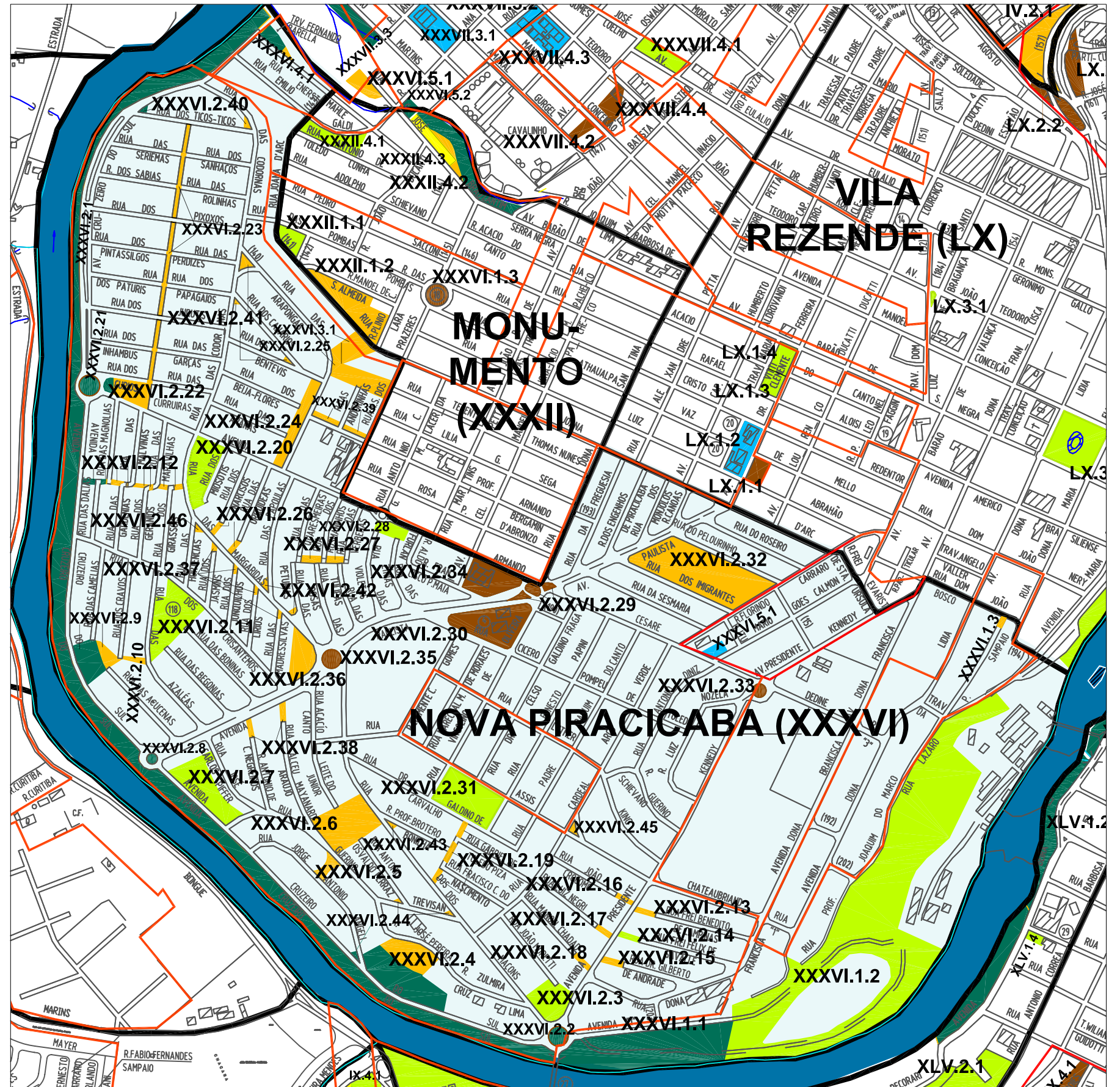
LOTEAMENTOS COM SISTEMAS DE LAZER CONFORME NUMERAÇÃO

- XXXVI.1 = TERRAS DO ENGENHO
- XXXVI.2 = NOVA PIRACICABA
- XXXVI.3 = JARDIM MERCEDES
- XXXVI.4 = JARDIM ITAMARATY
- XXXVI.4 = JARDIM SÃO PEDRO

QUADRO DE ÁREAS(m²) CONFORME NUMERAÇÃO

XXXVI.1.1 = 21.420,00m ²	XXXVI.2.14 = 673,50m ²	XXXVI.2.32 = 23.444,50m ²
XXXVI.1.2 = 153.005,50m ²	XXXVI.2.15 = 673,50m ²	*XXXVI.2.33 = 709,00m ²
XXXVI.1.3 = 540,00m ²	XXXVI.2.16 = 480,60m ²	XXXVI.2.34 = 5.105,00m ²
XXXVI.2.1 = 31.000,00m ²	XXXVI.2.17 = 481,80m ²	XXXVI.2.35 = 1.075,00m ²
XXXVI.2.2 = 1.194,50m ²	XXXVI.2.18 = 493,20m ²	XXXVI.2.36 = 4.134,50m ²
XXXVI.2.3 = 4.530,00m ²	XXXVI.2.19 = 1.660,00m ²	*XXXVI.2.37 = 685,00m ²
XXXVI.2.4 = 15.380,00m ² (total)	XXXVI.2.20 = 6.865,00m ²	XXXVI.2.38 = 1.035,00m ²
10.000,00m ² 5.380,00m ²	XXXVI.2.21 = 1.286,00m ²	XXXVI.2.39 = 2.157,50m ²
XXXVI.2.5 = 598,50m ²	XXXVI.2.22 = 7.105,00m ² (total)	*XXXVI.2.40 = 457,00m ² (total)
XXXVI.2.6 = 8.550,00m ²	705,00m ² 6.400,00m ²	182,00m ² 275,00m ²
XXXVI.2.7 = 7.830,00m ²	XXXVI.2.23 = 10.443,00m ²	*XXXVI.2.41 = 948,00m ²
XXXVI.2.8 = 346,36m ²	XXXVI.2.24 = 4.037,00m ²	*XXXVI.2.42 = 494,00m ²
XXXVI.2.9 = 5.461,00m ² (total)	XXXVI.2.25 = 3.835,00m ²	*XXXVI.2.43 = 106,50m ²
3.561,00m ² 1.900,00m ²	*XXXVI.2.26 = 651,00m ²	*XXXVI.2.44 = 447,00m ² (total)
XXXVI.2.10 = 678,50m ²	XXXVI.2.27 = 1.456,00m ²	197,00m ² 250,00m ²
XXXVI.2.11 = 9.355,00m ²	XXXVI.2.28 = 1.466,50m ²	*XXXVI.2.45 = 321,31m ²
*XXXVI.2.12 = 1.716,00m ² (total)	XXXVI.2.29 = 1.130,00m ²	*XXXVI.2.46 = 47,54m ²
1.200,00m ² 516,00m ²	XXXVI.2.30 = 9.550,00m ²	XXXVI.3.1 = 1.775,46m ²
XXXVI.2.13 = 673,50m ²	XXXVI.2.31 = 10.174,00m ²	*XXXVI.4.1 = 1.914,00m ² (total)
		1.518,00m ² 296,00m ²
		*XXXVI.5.1 = 1.167,00m ²

* Valor estimado



PERÍMETRO URBANO
 LIMITE DOS BAIRROS
 LIMITE DOS LOTEAMENTOS

BASE CARTOGRÁFICA ELABORADA A PARTIR DE LEVANTAMENTO AEROFOTOGRAMÉTRICO REALIZADO EM 1995

MAPEAMENTO COM RESPECTIVAS NUMERAÇÕES
 ESCALA: 1:10.000



Elaboração:



Prefeitura Municipal de Piracicaba

Classificação:

- SISTEMA DE LAZER IMPLANTADO
- SISTEMA DE LAZER NÃO IMPLANTADO
- SISTEMA DE LAZER OCUPADO EQUIPAMENTO PÚBLICO
- SISTEMA DE LAZER OCUPADO FAVELA

- SISTEMA DE LAZER OCUPADO OUTROS
- SISTEMA DE LAZER NON-AEDIFICANDI
- SISTEMA DE LAZER EM A.P.P.
- ÁREA INSTITUCIONAL IMPLANTADA
- ÁREA INSTITUCIONAL NÃO IMPLANTADA

Numeração:

- BAIRRO
- XXXVI.1.1 SISTEMA DE LAZER
- LOTEAMENTO