

DIAGNÓSTICO SISTEMA DE LAZER

BAIRRO NOVA AMÉRICA

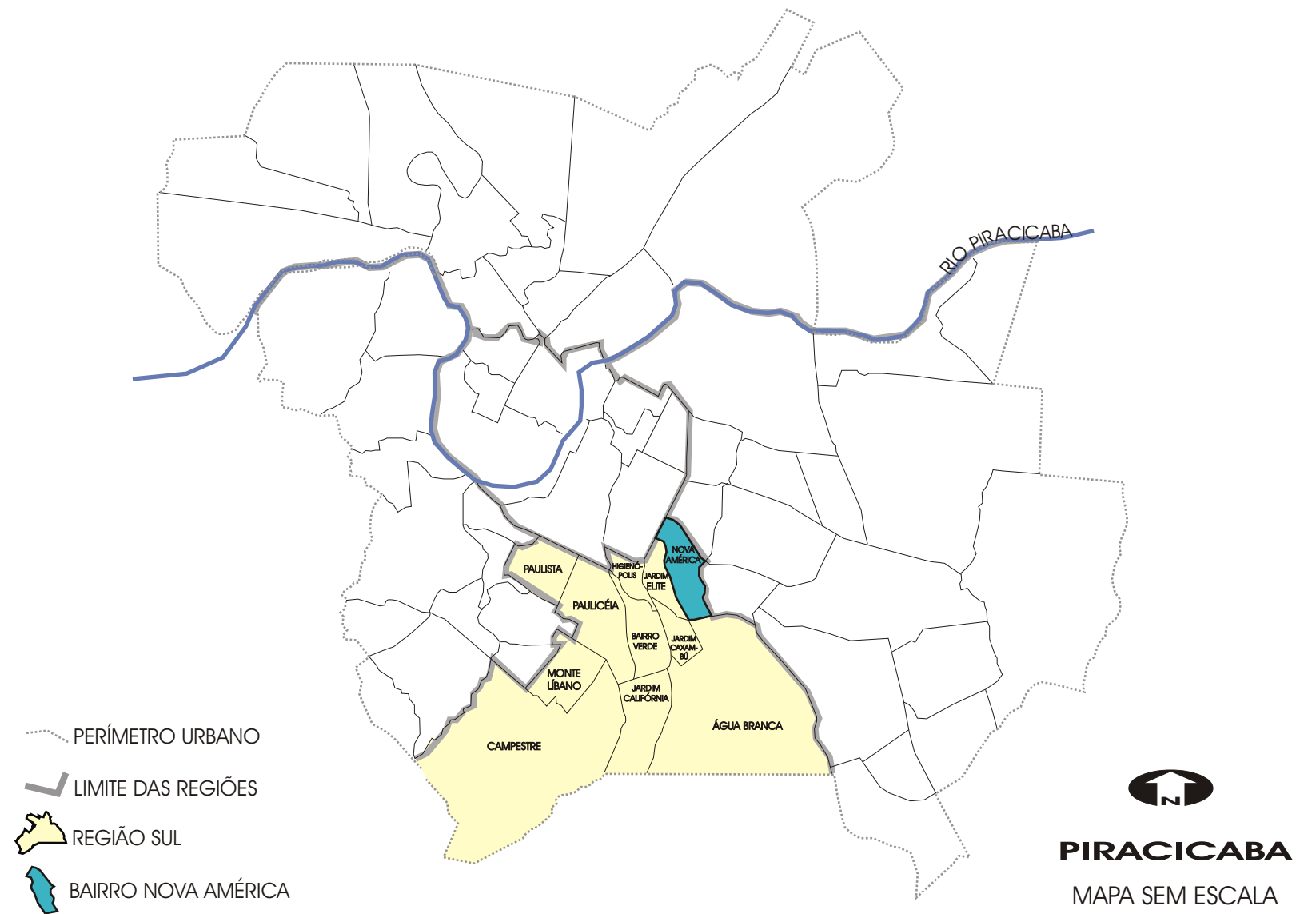


TABELA 1 - DADOS GERAIS BAIRRO NOVA AMÉRICA

POPULAÇÃO TOTAL (hab.) - IBGE/2000	5.977
DENSIDADE (hab./ha)	73,61
ÁREA TOTAL DO BAIRRO (ha)	91,00
ÁREA OCUPADA DO BAIRRO (ha)	81,20
QUANTIDADE DE LOTEAMENTOS IMPLANTADOS	11
ÁREA DESTINADA AO SISTEMA DE LAZER (ha)	3,21



TABELA 2 - DISTRIBUIÇÃO DAS ÁREAS DO SISTEMA DE LAZER CONFORME CLASSIFICAÇÃO

SISTEMA DE LAZER	REGIÃO SUL (62,73ha)			BAIRRO NOVA AMÉRICA (3,21ha)		
	(m²)	(m²/hab.)	(%)	(m²)	(m²/hab.)	(%)
IMPLANTADO	134.917,37	2,03	21,51	11.490,00	1,92	35,78
NÃO IMPLANTADO	293.783,56	4,42	46,83	5.665,00	0,95	17,64
OCUPADO EQ. PÚBLICO	34.510,00	0,52	5,50	4.500,00	0,75	14,01
OCUPADO FAVELA	29.026,65	0,44	4,63	0,00	0,00	0,00
OCUPADO OUTROS	34.114,28	0,51	5,44	10.458,00	1,75	32,57
EM A.P.P.	100.952,61	1,52	16,09	0,00	0,00	0,00
TOTAL	627.304,47	9,44	100,00	32.113,00	5,37	100,00

GRÁFICO 1 - ÁREA DESTINADA AO SISTEMA DE LAZER (%)

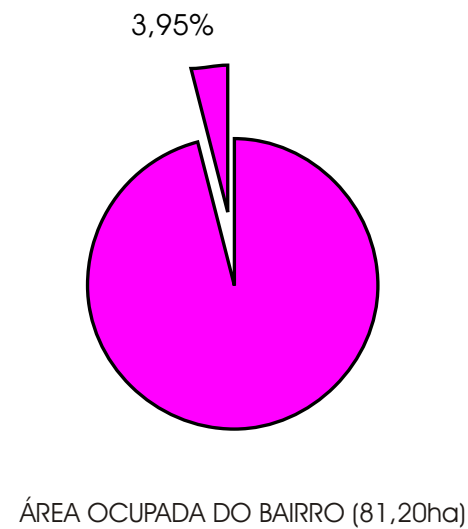


GRÁFICO 2 - COMPARATIVO BAIRRO NOVA AMÉRICA EM RELAÇÃO À REGIÃO SUL (m²)

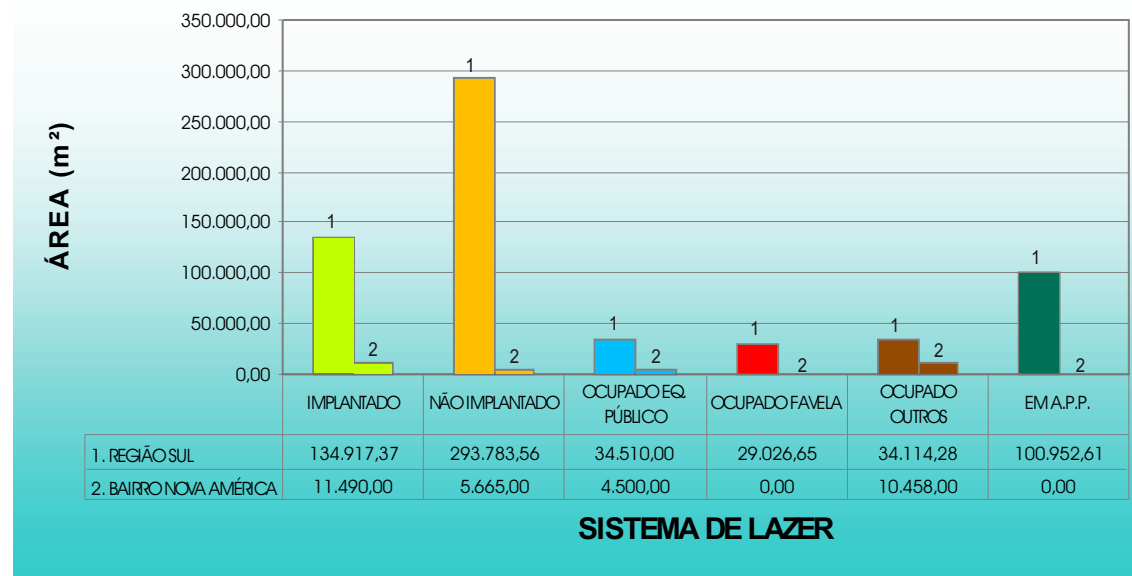


GRÁFICO 3 - COMPARATIVO BAIRRO NOVA AMÉRICA EM RELAÇÃO À REGIÃO SUL (%)

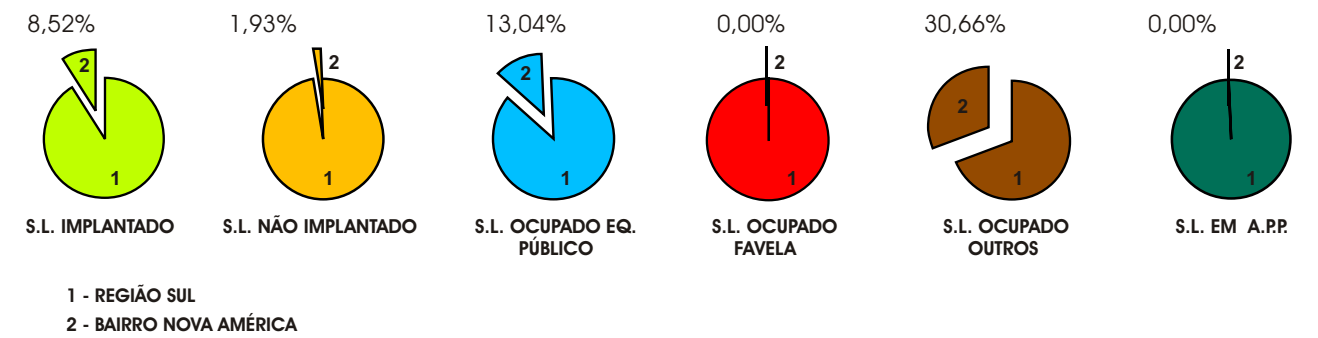


GRÁFICO 4 - COMPARATIVO BAIRRO NOVA AMÉRICA EM RELAÇÃO À REGIÃO SUL (m²/hab.)

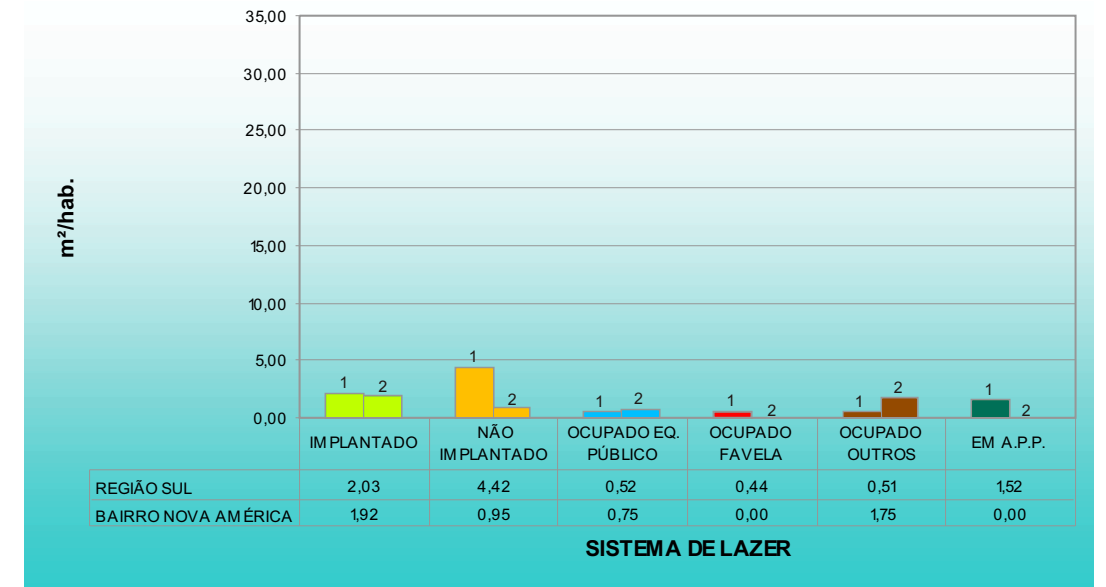


GRÁFICO 5 - DEMONSTRATIVO ÁREAS DO SISTEMA DE LAZER DO BAIRRO CONFORME CLASSIFICAÇÃO (m²)

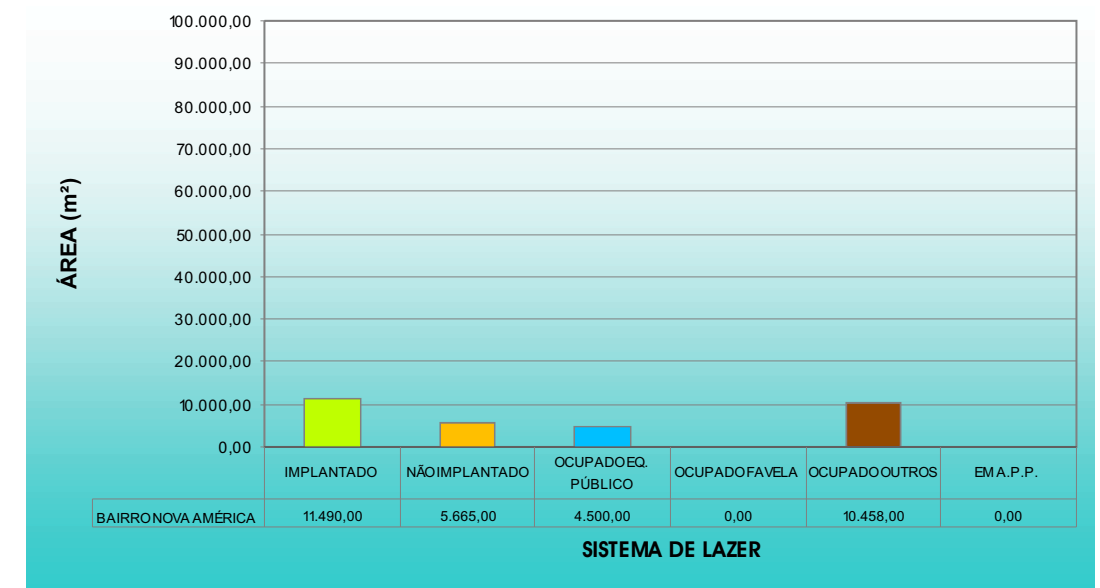
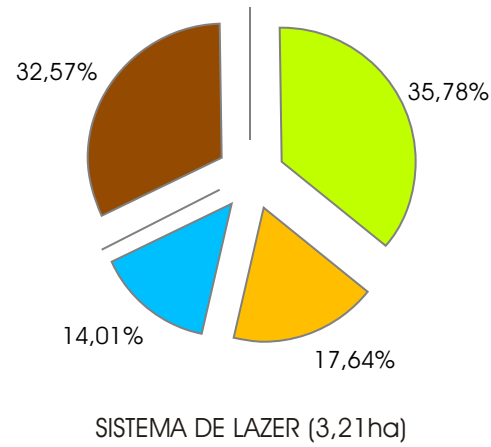


GRÁFICO 6 - DEMONSTRATIVO ÁREAS DO SISTEMA DE LAZER DO BAIRRO CONFORME CLASSIFICAÇÃO (%)

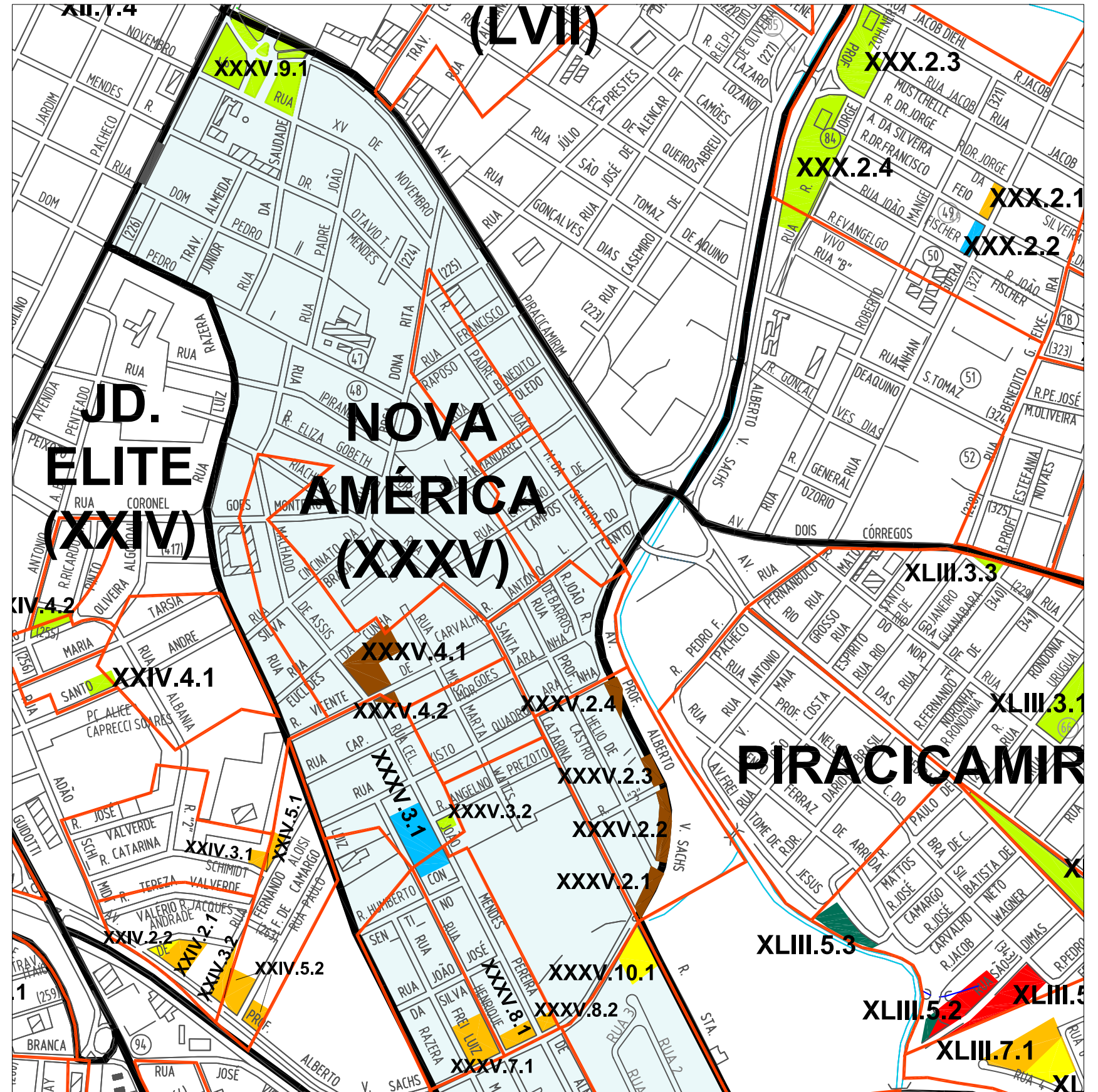


LOTEAMENTOS COM SISTEMAS DE LAZER CONFORME NUMERAÇÃO

- | | |
|--------------------------------|-------------------------------|
| XXXV.2 = JARDIM NOVA ESPERANÇA | XXXV.8 = JARDIM SÃO DOMINGOS |
| XXXV.3 = PARQUE DAS MANGUEIRAS | XXXV.9 = JARDIM BANDEIRANTES |
| XXXV.4 = JARDIM SAIBREIRO | XXXV.10 = PORTAL DOS ASTÚRIAS |
| XXXV.7 = JARDIM SANTA TEREZA | |

QUADRO DE ÁREAS(m²) CONFORME NUMERAÇÃO

XXXV.2.1 = 1.200,00m ²	■	XXXV.4.1 = 3.960,00m ²	■
XXXV.2.2 = 2.538,00m ²	■	XXXV.4.2 = 390,00m ²	■
XXXV.2.3 = 570,00m ²	■	XXXV.7.1 = 3.650,00m ²	■
XXXV.2.4 = 1.800,00m ²	■	XXXV.8.1 = 1.260,00m ²	■
XXXV.3.1 = 4.500,00m ²	■	XXXV.8.2 = 755,00m ²	■
*XXXV.3.2 = 490,00m ²	■	*XXXV.9.1 = 11.000,00m ²	■
		XXXV.10.1 = 1.900,00m ²	■



--- PERÍMETRO URBANO
 - LIMITE DOS BAIRROS
 - LIMITE DOS LOTEAMENTOS

BASE CARTOGRÁFICA ELABORADA A PARTIR DE LEVANTAMENTO AEROFOTOGRAFÉTRICO REALIZADO EM 1995

MAPEAMENTO COM RESPECTIVAS NUMERAÇÕES
 ESCALA: 1: 7.500



* Valor estimado

Elaboração:



Prefeitura Municipal de Piracicaba

Classificação:

- SISTEMA DE LAZER IMPLANTADO
- SISTEMA DE LAZER NÃO IMPLANTADO
- SISTEMA DE LAZER OCUPADO EQUIPAMENTO PÚBLICO
- SISTEMA DE LAZER OCUPADO FAVELA

- SISTEMA DE LAZER OCUPADO OUTROS
- SISTEMA DE LAZER NON-AEDIFICANDI
- SISTEMA DE LAZER EM A.P.P.
- ÁREA INSTITUCIONAL IMPLANTADA
- ÁREA INSTITUCIONAL NÃO IMPLANTADA

Numeração:

- BAIRRO
- SISTEMA DE LAZER
- LOTEAMENTO