

DIAGNÓSTICO SISTEMA DE LAZER

BAIRRO MÁRIO DEDINI

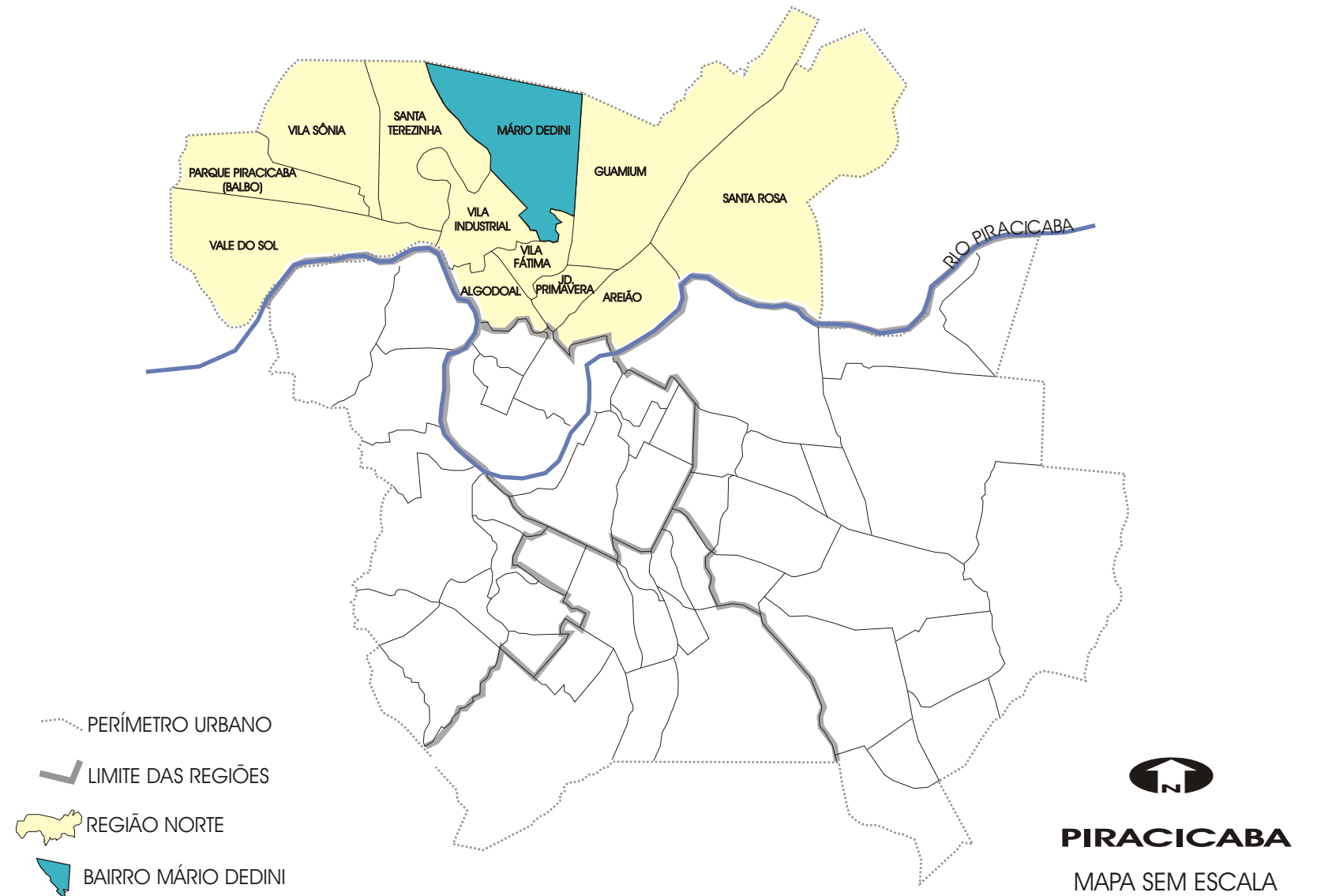


TABELA 1 - DADOS GERAIS BAIRRO MÁRIO DEDINI

POPULAÇÃO TOTAL (hab.) - IBGE/2000	6.201
DENSIDADE (hab./ha)	39,27
ÁREA TOTAL DO BAIRRO (ha)	476,20
ÁREA OCUPADA DO BAIRRO (ha)	157,90
QUANTIDADE DE LOTEAMENTOS IM PLANTADOS	2
ÁREA DESTINADA AO SISTEMA DE LAZER (ha)	10,25

Elaboração:



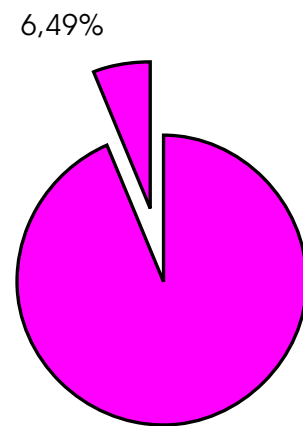
Prefeitura Municipal de Piracicaba

DATA: JULHO DE 2004

TABELA 2 - DISTRIBUIÇÃO DAS ÁREAS DO SISTEMA DE LAZER CONFORME CLASSIFICAÇÃO

SISTEMA DE LAZER	REGIÃO NORTE (101,96ha)			BAIRRO MÁRIO DEDINI (10,25ha)		
	(m²)	(m²/hab.)	(%)	(m²)	(m²/hab.)	(%)
IMPLANTADO	120.567,06	1,74	11,82	0,00	0,00	0,00
NÃO IMPLANTADO	427.931,11	6,18	41,97	98.359,85	15,86	95,96
OCUPADO EQ. PÚBLICO	87.461,86	1,26	8,58	4.140,00	0,66	4,04
OCUPADO FAVELA	137.648,53	1,99	13,50	0,00	0,00	0,00
OCUPADO OUTROS	50.927,78	0,74	4,99	0,00	0,00	0,00
EM A.P.P.	195.077,25	2,82	19,13	0,00	0,00	0,00
TOTAL	1.019.613,59	14,72	100,00	102.499,85	16,52	100,00

GRÁFICO 1 - ÁREA DESTINADA AO SISTEMA DE LAZER (%)



ÁREA OCUPADA DO BAIRRO (157,90ha)

GRÁFICO 2 - COMPARATIVO BAIRRO MÁRIO DEDINI EM RELAÇÃO À REGIÃO NORTE (m²)

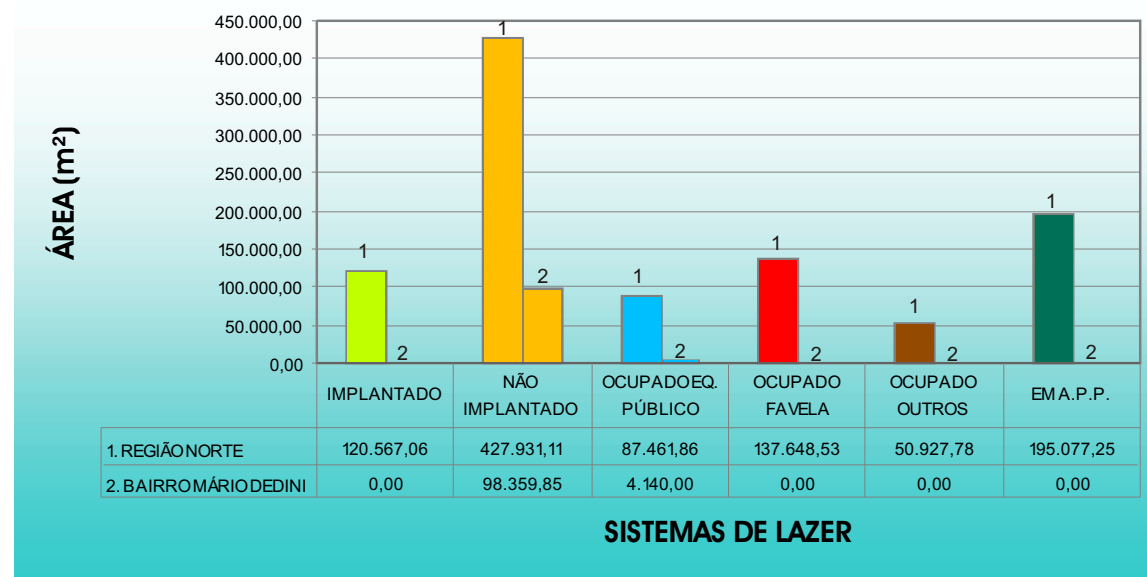


GRÁFICO 3 - COMPARATIVO BAIRRO MÁRIO DEDINI EM RELAÇÃO À REGIÃO NORTE (%)

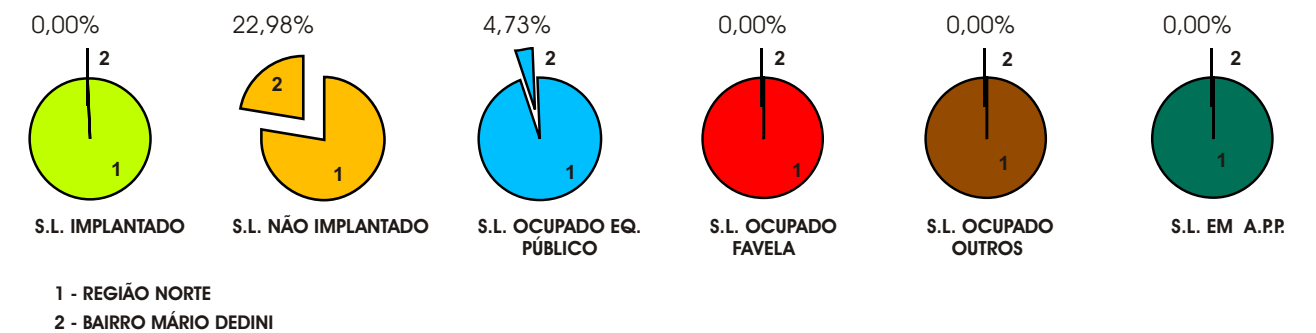


GRÁFICO 4 - COMPARATIVO BAIRRO MÁRIO DEDINI EM RELAÇÃO À REGIÃO NORTE (m²/hab.)

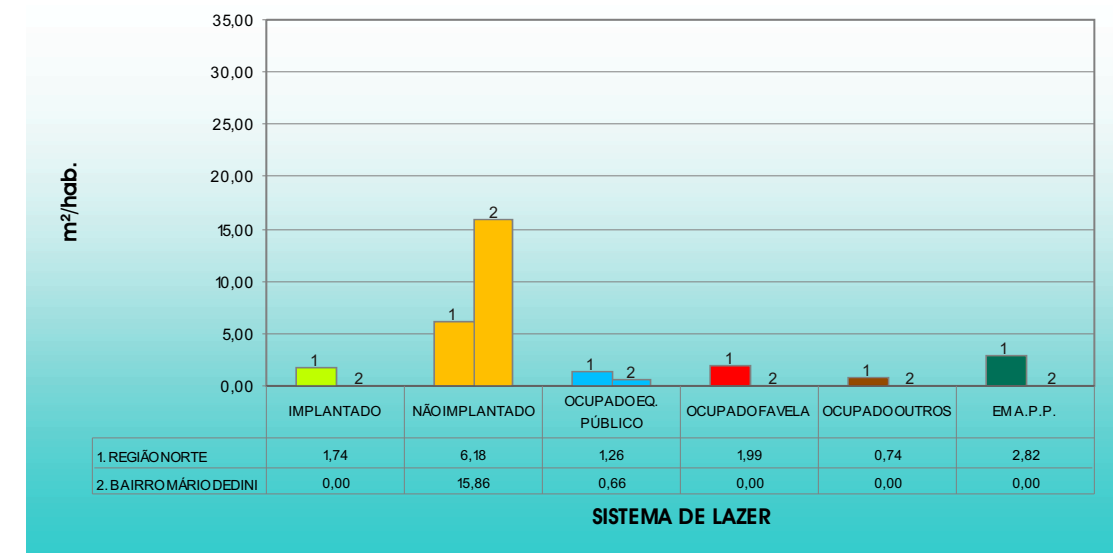


GRÁFICO 5 - DEMONSTRATIVO ÁREAS DO SISTEMA DE LAZER DO BAIRRO CONFORME CLASSIFICAÇÃO (m²)

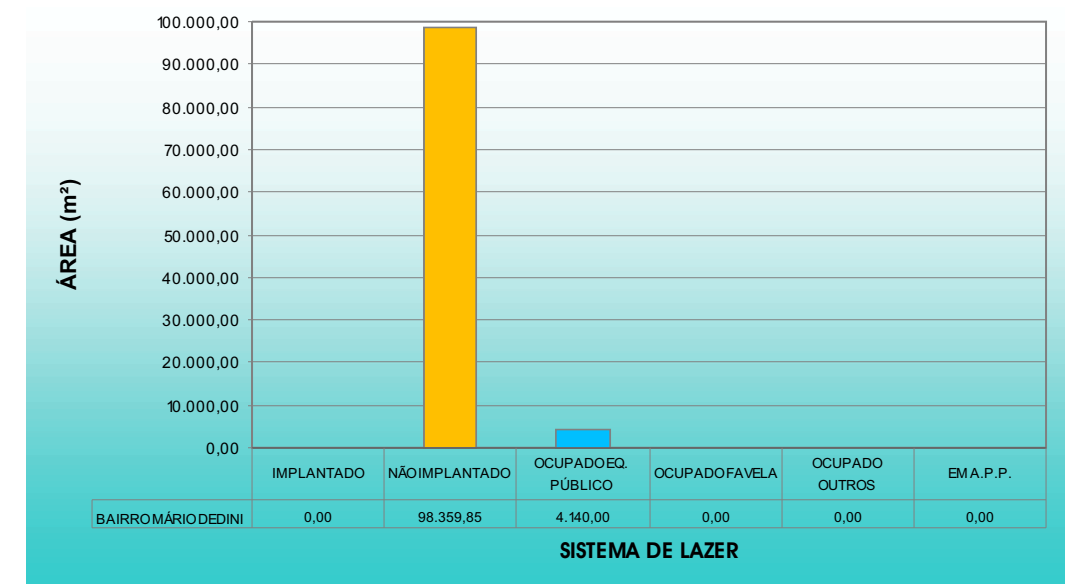
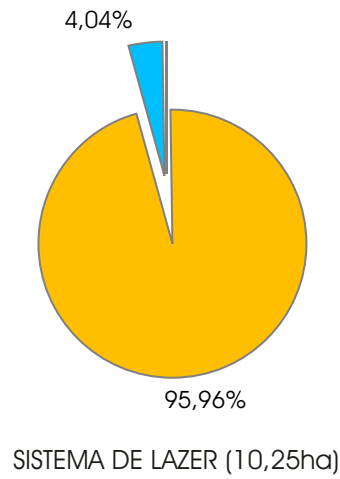


GRÁFICO 6 - DEMONSTRATIVO ÁREAS DO SISTEMA DE LAZER DO BAIRRO CONFORME CLASSIFICAÇÃO (%)



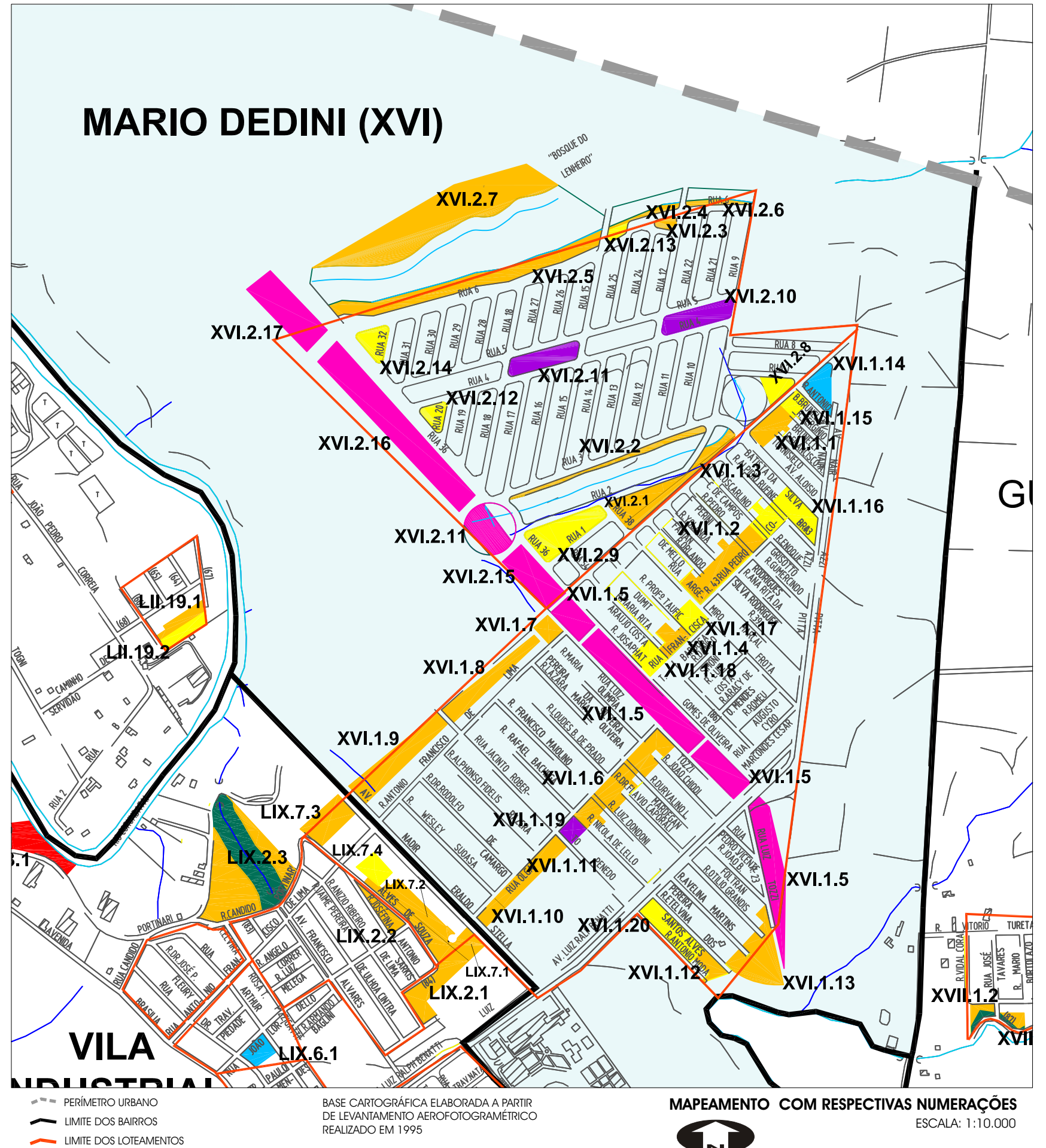
LOTEAMENTOS COM SISTEMAS DE LAZER CONFORME NUMERAÇÃO

XVI.1 = MÁRIO DEDINI
XVI.2 = BOSQUE DOS LENHEIROS

QUADRO DE ÁREAS(m²) CONFORME NUMERAÇÃO

XVI.1.1 = 4.207,15m ²	■	*XVI.1.19 = 1.910,00m ²	■
XVI.1.2 = 9.155,62m ²	■	*XVI.1.20 = 1.180,00m ²	■
XVI.1.3 = 1.943,65m ²	■	XVI.2.1 = 5.412,00m ²	■
XVI.1.4 = 2.890,00m ²	■	XVI.2.2 = 4.498,32m ²	■
XVI.1.5 = 42.392,24m ²	■	XVI.2.3 = 1.125,15m ²	■
XVI.1.6 = 10.893,65m ²	■	XVI.2.4 = 1.310,00m ²	■
XVI.1.7 = 1.680,96m ²	■	XVI.2.5 = 1.810,00m ²	■
XVI.1.8 = 7.161,74m ²	■	XVI.2.6 = 7.927,00m ²	■
XVI.1.9 = 10.710,00m ²	■	XVI.2.7 = 4.221,00m ²	■
XVI.1.10 = 2.180,15m ²	■	XVI.2.8 = 2.706,78m ²	■
XVI.1.11 = 8.280,46m ²	■	XVI.2.9 = 10.054,24m ²	■
XVI.1.12 = 4.964,00m ²	■	XVI.2.10 = 6.309,34m ²	■
XVI.1.13 = 10.879,00m ²	■	XVI.2.11 = 6.309,34m ²	■
*XVI.1.14 = 4.140,00m ²	■	XVI.2.12 = 2.594,15m ²	■
*XVI.1.15 = 2.100,00m ²	■	XVI.2.13 = 1.139,52m ²	■
*XVI.1.16 = 9.170,00m ²	■	XVI.2.14 = 3.619,16m ²	■
*XVI.1.17 = 3.180,00m ²	■	XVI.2.15 = 6.268,71m ²	■
*XVI.1.18 = 3.340,00m ²	■	XVI.2.16 = 24.557,50m ²	■
		XVI.2.17 = 5.687,02m ²	■

* Valor estimado



Elaboração:



Prefeitura Municipal de Piracicaba

Classificação:

- SISTEMA DE LAZER IMPLANTADO
- SISTEMA DE LAZER NÃO IMPLANTADO
- SISTEMA DE LAZER OCUPADO EQUIPAMENTO PÚBLICO
- SISTEMA DE LAZER OCUPADO FAVELA

SISTEMA DE LAZER OCUPADO OUTROS

- SISTEMA DE LAZER NON-AEDIFICANDI
- SISTEMA DE LAZER EM A.P.P.
- ÁREA INSTITUCIONAL IMPLANTADA
- ÁREA INSTITUCIONAL NÃO IMPLANTADA

Numeração:

- BAIRRO
- SISTEMA DE LAZER
- LOTEAMENTO