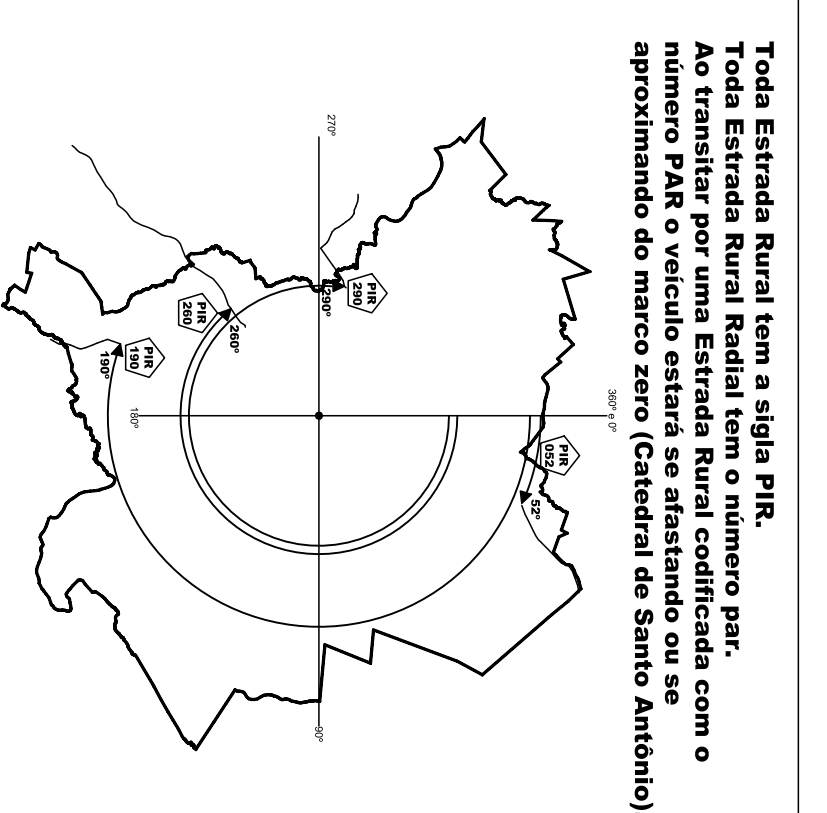


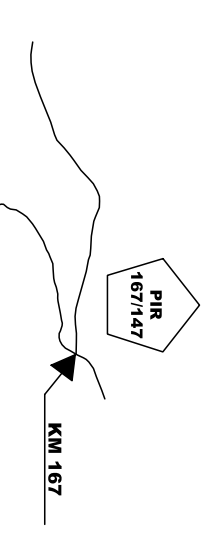
ESQUEMA DE CODIFICAÇÕES DAS ESTRADAS RURAIS



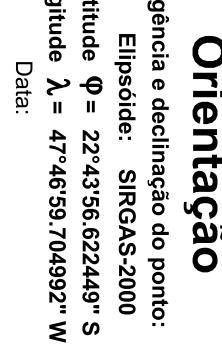
Toda Estrada Rural tem a sigla **PR**.
 Toda Estrada Rural Transversal tem o número impar, e a Estrada Rural Codificada com número **(IM)PR** o número **PR** o número par.
 O número **PR** o número par o número **PR** o número par o número **PR** o número par.
 O número **PR** o número par o número **PR** o número par o número **PR** o número par.
 O número **PR** o número par o número **PR** o número par o número **PR** o número par.



As Estradas Rurais de Acesso são identificadas pelo número de Estrada Rural que lhe dá origem.



As dimensões e o código de um Acesso vêm-se dos dados cadastrais e a rodovia que dá origem.
 O número da sequência indica o quilômetro do acesso e o quilômetro 157 de SP 147.



Orientação
 Convenciona-se a designação do ponto:
 Estrada: 2008
 Localidade: 1008
 Longitudinal: 1.º - 47-09-3300000 N
 Data:

DADOS DEMOGRÁFICOS

- POPULAÇÃO TOTAL: 364.571 habitantes (IBGE 2010)
- POPULAÇÃO RESIDENTE NA ÁREA URBANA: 356.743 habitantes (IBGE 2010)
- POPULAÇÃO RESIDENTE NA ÁREA RURAL: 7.828 habitantes (IBGE 2010)

LOCALIZAÇÃO E EXTENSÃO TERRITORIAL

- ÁREA TERRITORIAL: 1.378,500 Km² (IBGE 2010) - 14^o Município do Estado em extensão
- ÁREA URBANA: 250,000 Km² (IPPL/USP)
- ÁREA RURAL: 1.128,494 Km² (IPPL/USP)
- ALTITUDE: 554 m (USP ESALQ)
- LATITUDE S: 22-42-30" (USP ESALQ)
- LONGITUDE W: 47-39-31" (USP ESALQ)

CARACTERÍSTICAS CLIMÁTICAS

- TEMPERATURA MÁXIMA: 37,2 °C (USP ESALQ)
- TEMPERATURA MÍNIMA: 16,0 °C (USP ESALQ)
- PRECIPITAÇÃO PLUVIOMÉTRICA: 1.070,6 mm (PREFEITURA)

RELAÇÃO DAS ESTRADAS

ANTIGA	ATUAL	NOVA POPULAR	NOVA ORIGINAL
PR-127	PR-127	PR-001	PR-001
PR-135	PR-135	PR-002	PR-002
PR-147	PR-147	PR-003	PR-003
PR-151	PR-151	PR-004	PR-004
PR-204	PR-204	PR-005	PR-005
PR-208	PR-208	PR-006	PR-006

ESTRADAS TRANSVERSAS - NÚMEROS IMPARES - COM VERBO

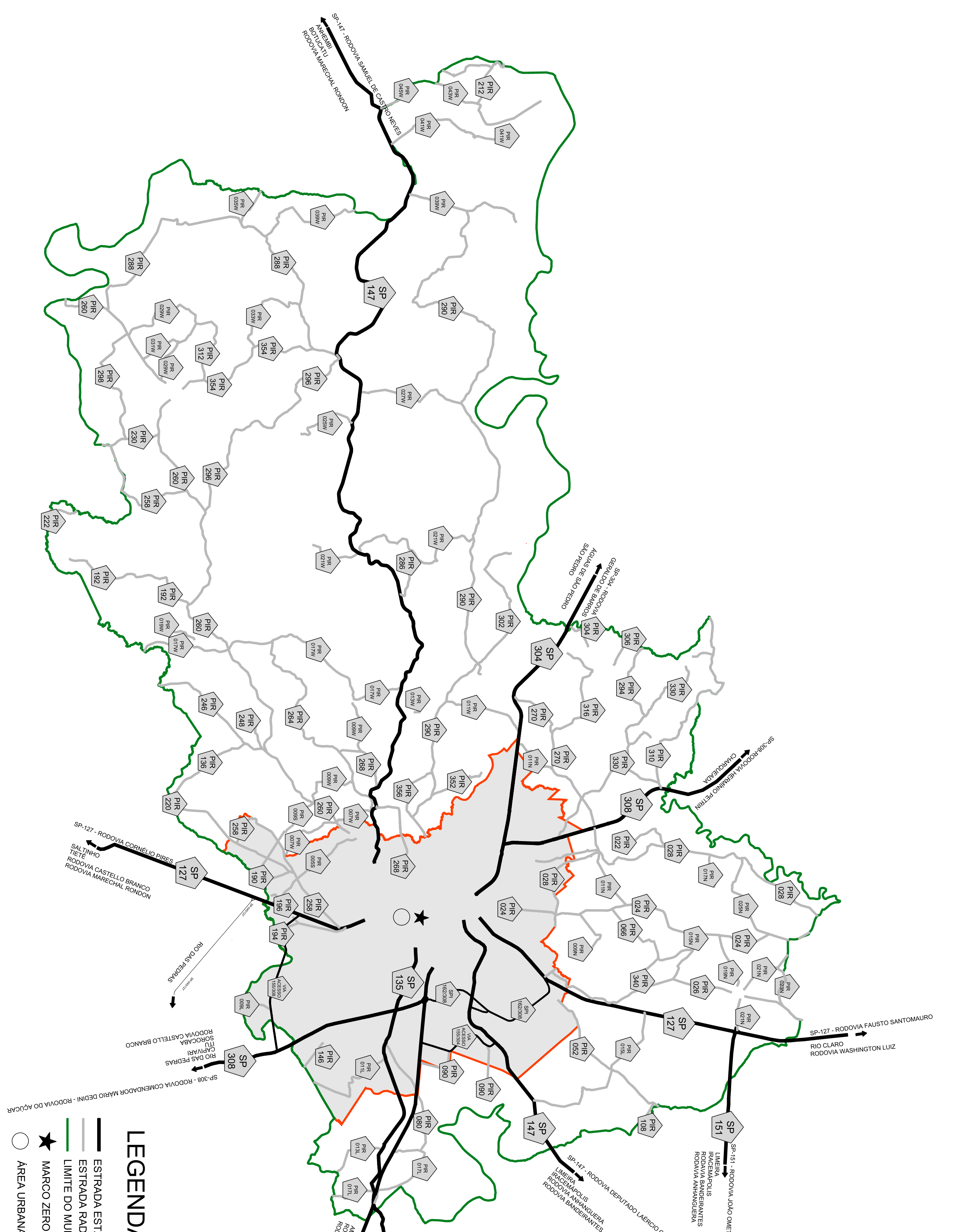
ANTIGA	ATUAL	NOVA POPULAR	NOVA ORIGINAL
PR-438	PR-029	PR-029	PR-029
PR-439	PR-030	PR-030	PR-030
PR-440	PR-031	PR-031	PR-031
PR-441	PR-032	PR-032	PR-032
PR-442	PR-033	PR-033	PR-033

ESTRADAS DE REFERÊNCIA

- PR-010 (ANTIGA) - PR-124 (ATUAL) - ESTRADA DO GONDIÑOS / ESTRADA DO MEIO (ALBERTO CORRAL)
- PR-030 (ANTIGA) - PR-194 (ATUAL) - ESTRADA DE CHICO (ANTONIO ABDALLA)
- PR-040 (ANTIGA) - PR-260 (ATUAL) - ESTRADA DE ANHIMAS
- PR-050 (ANTIGA) - PR-290 (ATUAL) - ESTRADA DO PARQUEO VERMELHO (JOSE FRANCISCO PEREZ GONZALEZ)
- PR-108 (ANTIGA) - PR-080 (ATUAL) - ESTRADA DO HORNO FLORESTAL - FAZ MORRO GRANDE (RISSEIER FURLAN)
- PR-134 (ANTIGA) - PR-298 (ATUAL) - ESTRADA DE BITIRIVIA
- PR-342 (ANTIGA) - PR-330 (ATUAL) - ESTRADA DE SANTANA E SANTA OLÍMPIA
- PR-343 (ANTIGA) - PR-071 (ATUAL) - ESTRADA DA FLORESTA
- PR-348 (ANTIGA) - PR-136 (ATUAL) - ESTRADA DA ÁGUA SANTA
- PR-450 (ANTIGA) - PR-005 (ATUAL) - ESTRADA DO FORMIGUEIRO (PEDRO BORTOLETTO)
- PR-484 (ANTIGA) - PR-005 S (ATUAL) - ESTRADA DO LIXO (JACOB CANALE)

EQUIPAMENTOS DE LAZER - ZONA RURAL

UNIDADE	ENDEREÇO	QUADRÍCULA
ESCOLA	RUA EDUARDO DE SAUS	3H
POLIESPORTIVA DE ANHIMAS	RUA HORAVANTE GEBRER - ANHIMAS	3G
ESCALA DE SAÚDE	RUA HENRIQUE BELLIUN - ANHIMAS	4F
POLIESPORTIVA DE ANHIMAS	RUA JOSÉ AZEVEDO - ANHIMAS	2



LEGENDA
 — ESTRADA ESTADUAL
 — ESTRADA RURAL E TRANSVERSAL
 ★ LIMITE DO MUNICÍPIO
 ★ MARCO ZERO
 ○ ÁREA URBANA