

DIAGNÓSTICO SISTEMA DE LAZER

BAIRRO JARDIM SÃO FRANCISCO

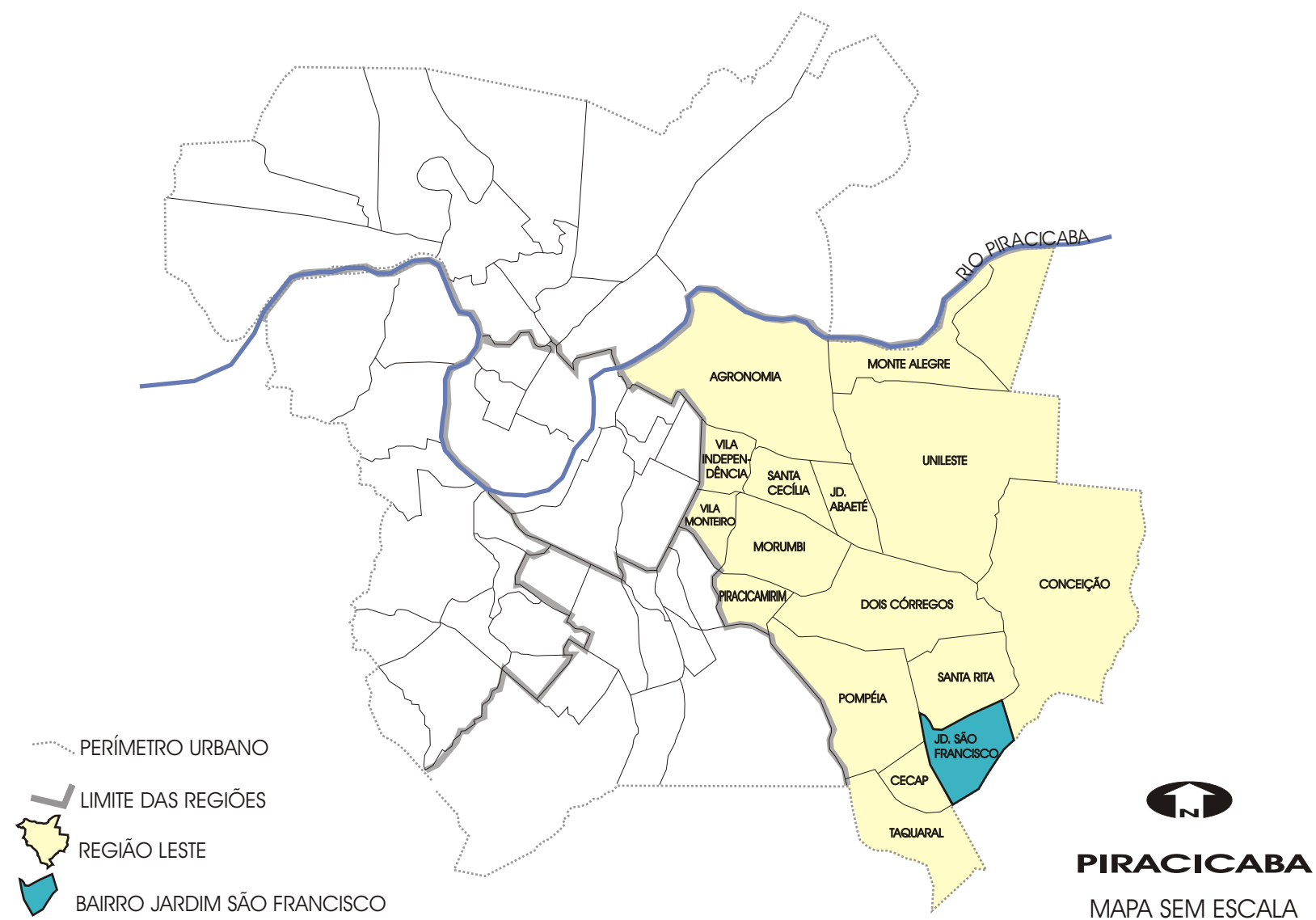


TABELA 1 - DADOS GERAIS BAIRRO JARDIM SÃO FRANCISCO

POPULAÇÃO TOTAL (hab.) - IBGE/2000	3.838
DENSIDADE (hab./ha)	38,23
ÁREA TOTAL DO BAIRRO (ha)	166,00
ÁREA OCUPADA DO BAIRRO (ha)	100,40
QUANTIDADE DE LOTEAMENTOS IMPLANTADOS	9
ÁREA DESTINADA AO SISTEMA DE LAZER (ha)	6,83

Elaboração:



Prefeitura Municipal de Piracicaba

DATA: JULHO DE 2004

TABELA 2 - DISTRIBUIÇÃO DAS ÁREAS DO SISTEMA DE LAZER CONFORME CLASSIFICAÇÃO

SISTEMA DE LAZER	REGIÃO LESTE (76,96ha)			BAIRRO JD. SÃO FRANCISCO (6,93ha)		
	(m²)	(m²/hab.)	(%)	(m²)	(m²/hab.)	(%)
IMPLANTADO	241.337,96	4,18	31,36	11934,00	3,11	17,22
NÃO IMPLANTADO	312.344,70	5,40	40,58	24987,50	6,51	36,05
OCUPADO EQ. PÚBLICO	17.931,28	0,31	2,33	0,00	0,00	0,00
OCUPADO FAVELA	5.375,00	0,09	0,70	0,00	0,00	0,00
OCUPADO OUTROS	54.952,70	0,95	7,14	10604,00	2,76	15,30
EM A.P.P.	137.733,15	2,38	17,89	21792,00	5,68	31,44
TOTAL	769.674,79	13,32	100,00	69317,50	18,06	100,00

GRÁFICO 1 - ÁREA DESTINADA AO SISTEMA DE LAZER (%)

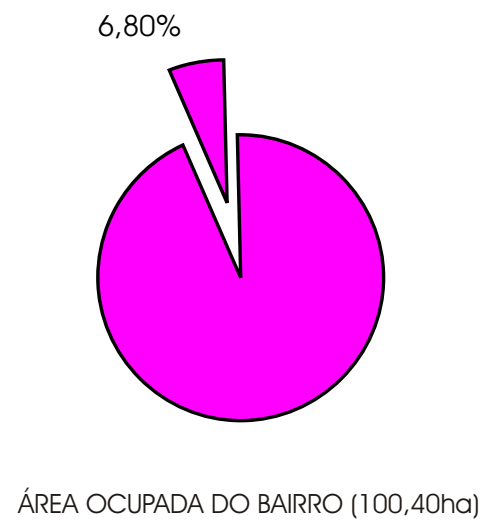


GRÁFICO 2 - COMPARATIVO BAIRRO JD. SÃO FRANCISCO EM RELAÇÃO À REGIÃO LESTE (m²)

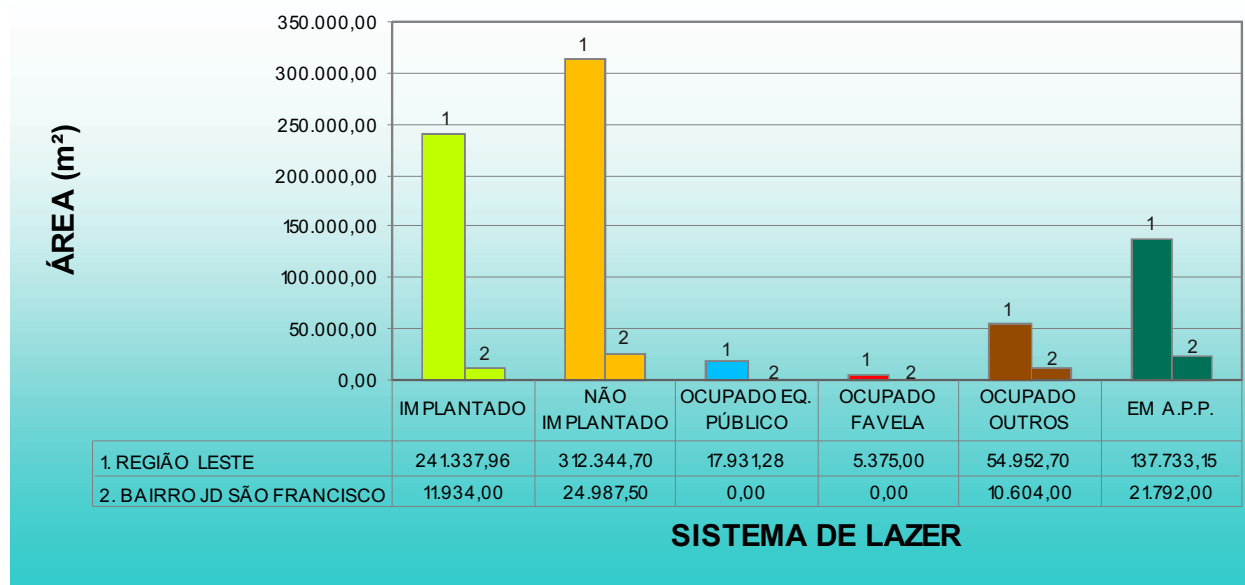


GRÁFICO 3 - COMPARATIVO BAIRRO JD. SÃO FRANCISCO EM RELAÇÃO À REGIÃO LESTE (%)

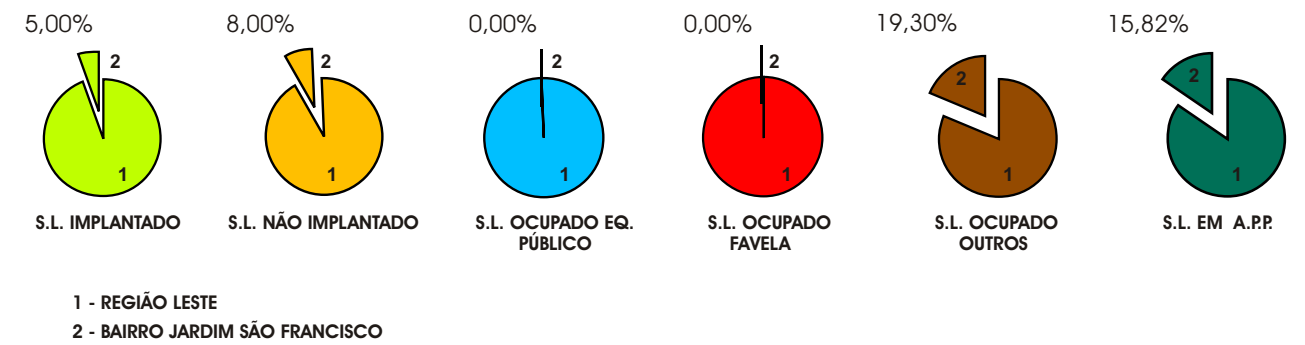


GRÁFICO 4 - COMPARATIVO BAIRRO JD. SÃO FRANCISCO EM RELAÇÃO À REGIÃO LESTE (m²/hab.)

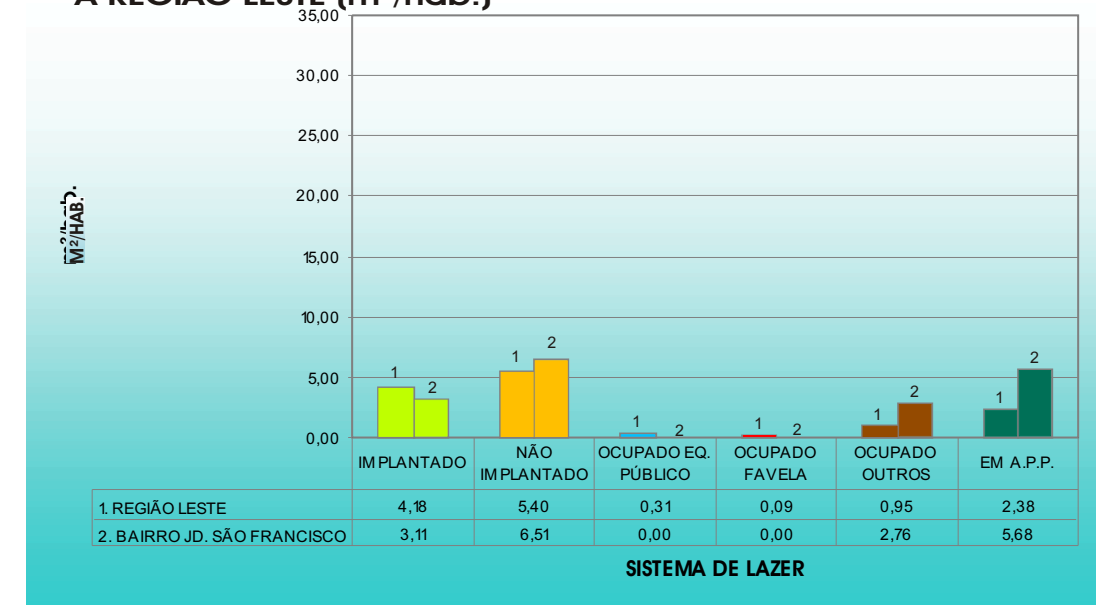


GRÁFICO 5 - DEMONSTRATIVO ÁREAS DO SISTEMA DE LAZER DO BAIRRO CONFORME CLASSIFICAÇÃO (m²)

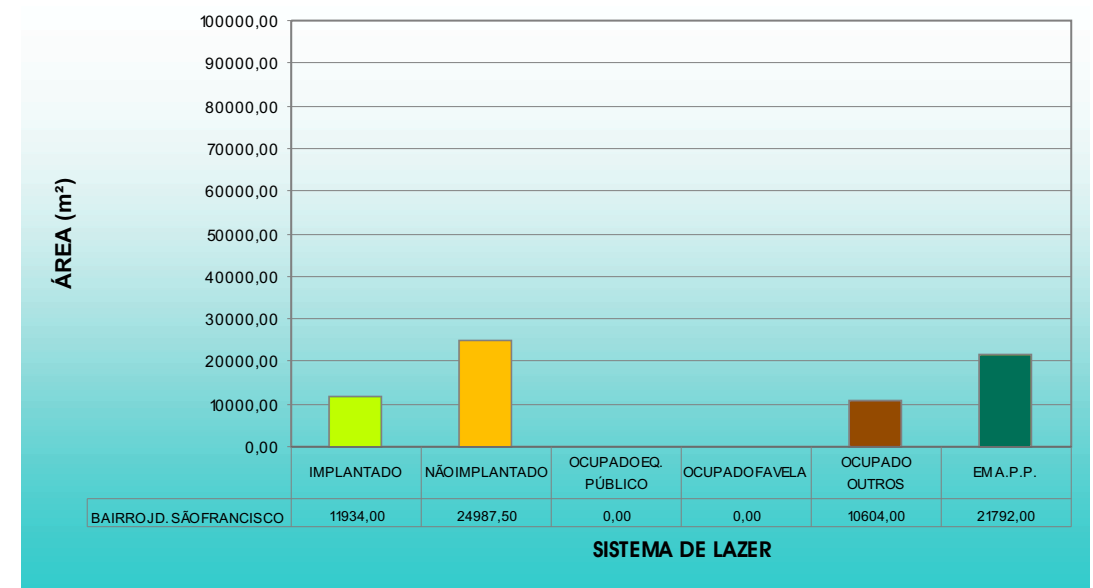
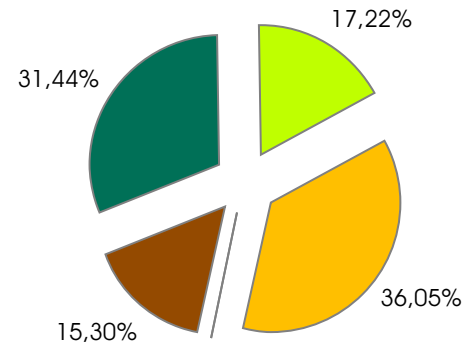


GRÁFICO 6 - DEMONSTRATIVO ÁREAS DO SISTEMA DE LAZER DO BAIRRO CONFORME CLASSIFICAÇÃO (%)



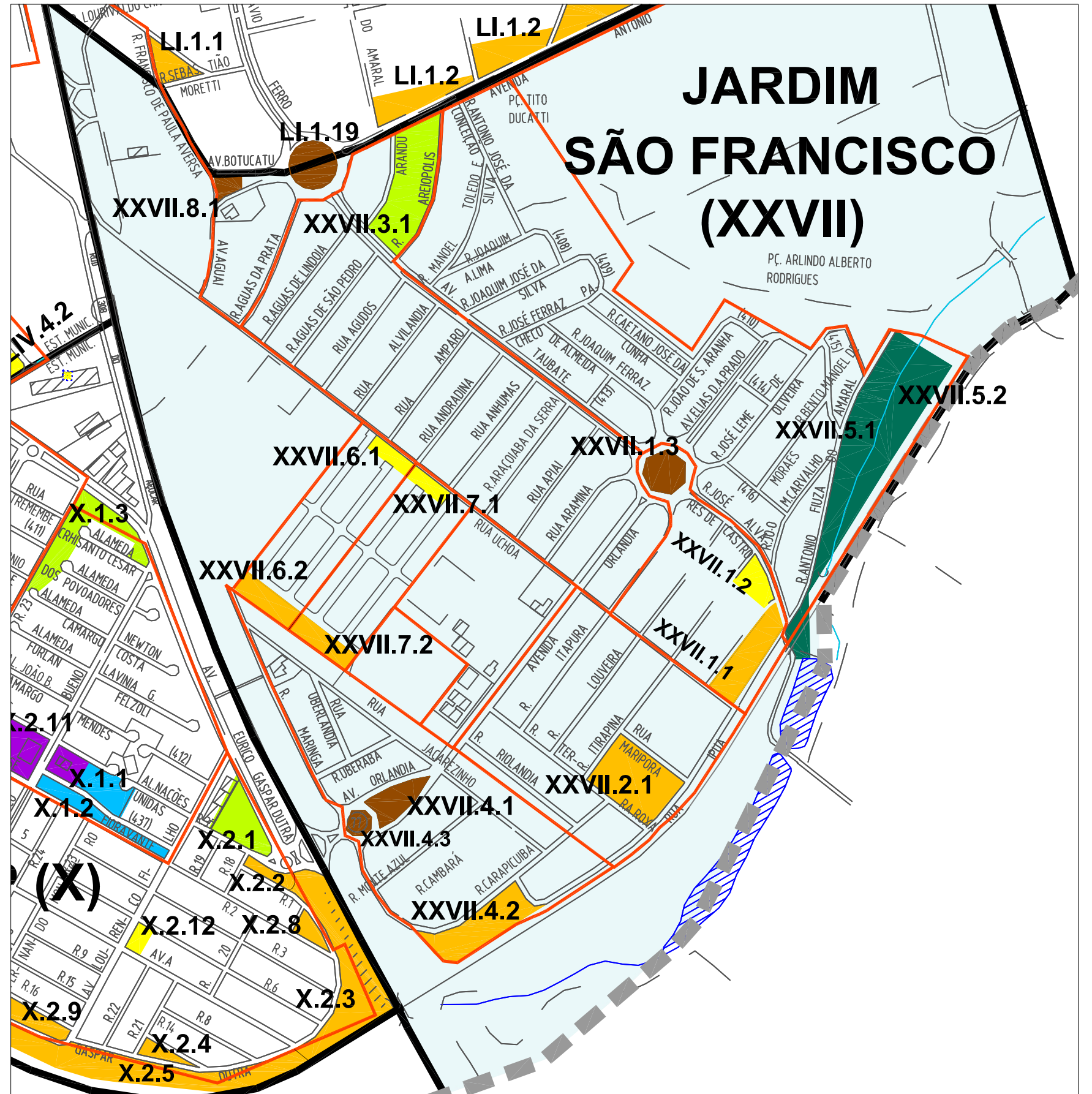
SISTEMA DE LAZER (6,93ha)

LOTEAMENTOS COM SISTEMAS DE LAZER CONFORME NUMERAÇÃO

- | | |
|-------------------------------|------------------------------|
| XXVII.1 = SANTA RITA COLIBRIS | XXVII.5 = SANTA RITA GARÇAS |
| XXVII.2 = SÃO FRANCISCO | XXVII.6 = PARQUE BERTOLIN II |
| XXVII.3 = SANTA RITA PERDIZES | XXVII.7 = PARQUE BERTOLIN I |
| XXVII.4 = TAQUARAL | XXVII.8 = SANTA RITA |

QUADRO DE ÁREAS(m²) CONFORME NUMERAÇÃO

- | | |
|-------------------------------------|-------------------------------------|
| XXVII.1.1 = 5.332,50m ² | XXVII.5.1 = 11.894,50m ² |
| *XXVII.1.2 = 2.850,00m ² | XXVII.5.2 = 9.897,50m ² |
| *XXVII.1.3 = 3.650,00m ² | XXVII.6.1 = 746,00m ² |
| XXVII.2.1 = 10.105,00m ² | XXVII.6.2 = 3.489,00m ² |
| XXVII.3.1 = 11.934,00m ² | XXVII.7.1 = 746,00m ² |
| XXVII.4.1 = 3.842,00m ² | XXVII.7.2 = 3.489,00m ² |
| XXVII.4.2 = 7.904,50m ² | *XXVII.8.1 = 1.450,00m ² |
| XXVII.4.3 = 1.662,00m ² | |



--- PERÍMETRO URBANO
 - LIMITE DOS BAIRROS
 - LIMITE DOS LOTEAMENTOS

BASE CARTOGRÁFICA ELABORADA A PARTIR DE LEVANTAMENTO AEROFOTOGRAMÉTRICO REALIZADO EM 1995

MAPEAMENTO COM RESPECTIVAS NUMERAÇÕES
 ESCALA: 1: 7.500



* Valor estimado

Elaboração:



Prefeitura Municipal de Piracicaba

Classificação:

- SISTEMA DE LAZER IMPLANTADO
- SISTEMA DE LAZER NÃO IMPLANTADO
- SISTEMA DE LAZER OCUPADO EQUIPAMENTO PÚBLICO
- SISTEMA DE LAZER OCUPADO FAVELA

- SISTEMA DE LAZER OCUPADO OUTROS
- SISTEMA DE LAZER NON-AEDIFICANDI
- SISTEMA DE LAZER EM A.P.P.
- ÁREA INSTITUCIONAL IMPLANTADA
- ÁREA INSTITUCIONAL NÃO IMPLANTADA

Numeração:

- BAIRRO
- XXVII.1.1 — SISTEMA DE LAZER
- LOTEAMENTO