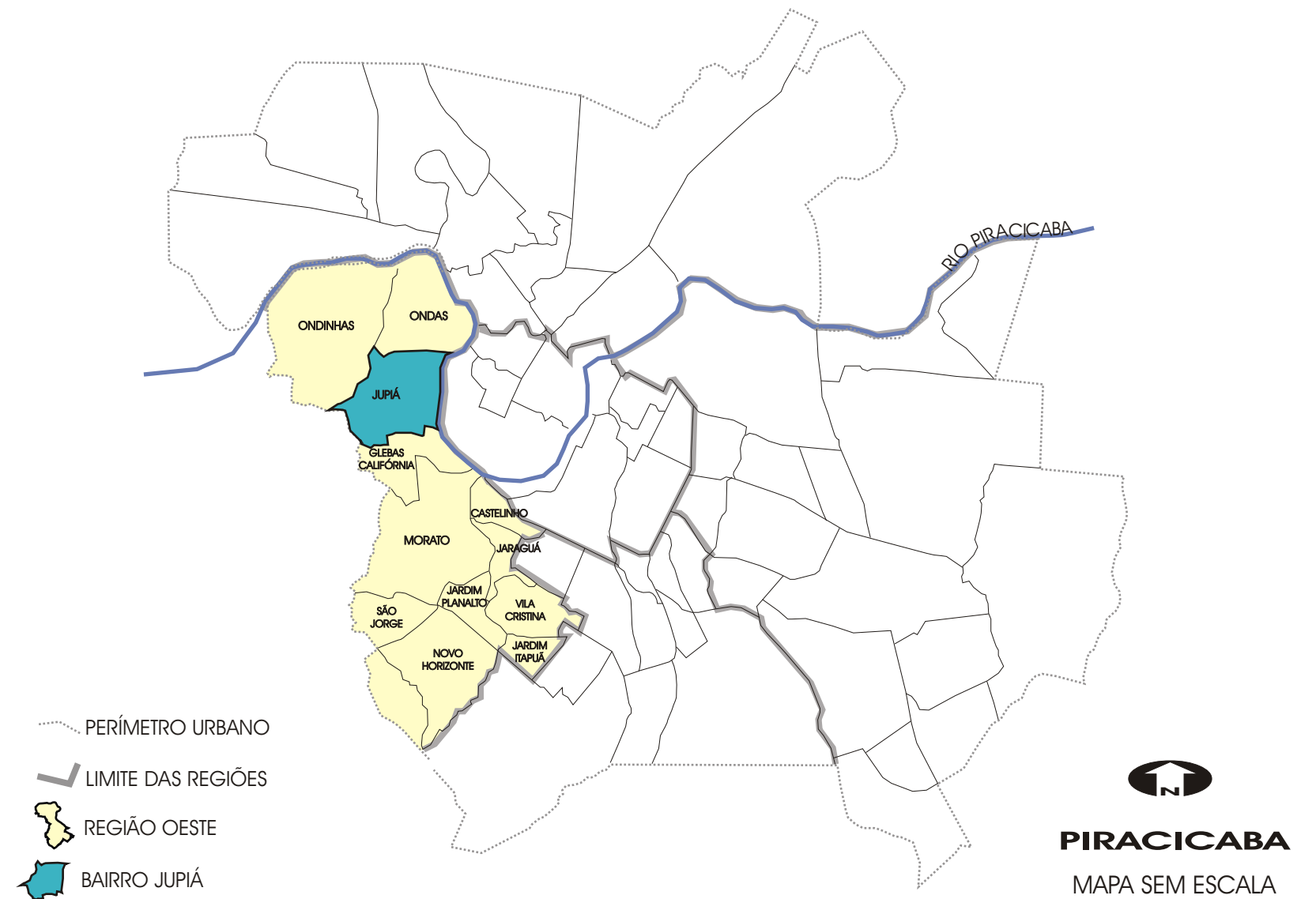


# DIAGNÓSTICO SISTEMA DE LAZER

## BAIRRO JUPIÁ



**TABELA 1 - DADOS GERAIS BAIRRO JUPIÁ**

POPULAÇÃO TOTAL (hab.) - IBGE/2000	3.536
DENSIDADE (hab./ha)	47,34
ÁREA TOTAL DO BAIRRO (ha)	240,50
ÁREA OCUPADA DO BAIRRO (ha)	74,70
QUANTIDADE DE LOTEAMENTOS IMPLANTADOS	4
ÁREA DESTINADA AO SISTEMA DE LAZER (ha)	3,53

Elaboração:



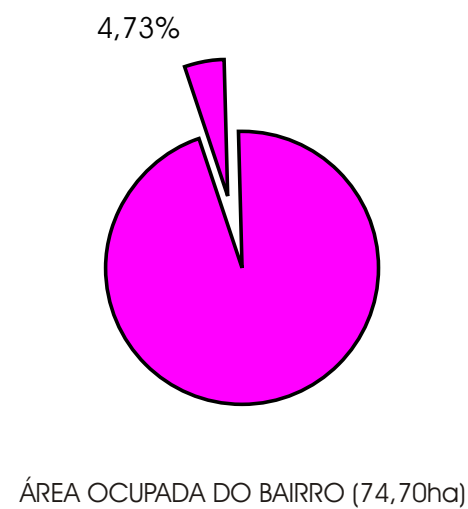
Prefeitura Municipal de Piracicaba

DATA: JULHO DE 2004

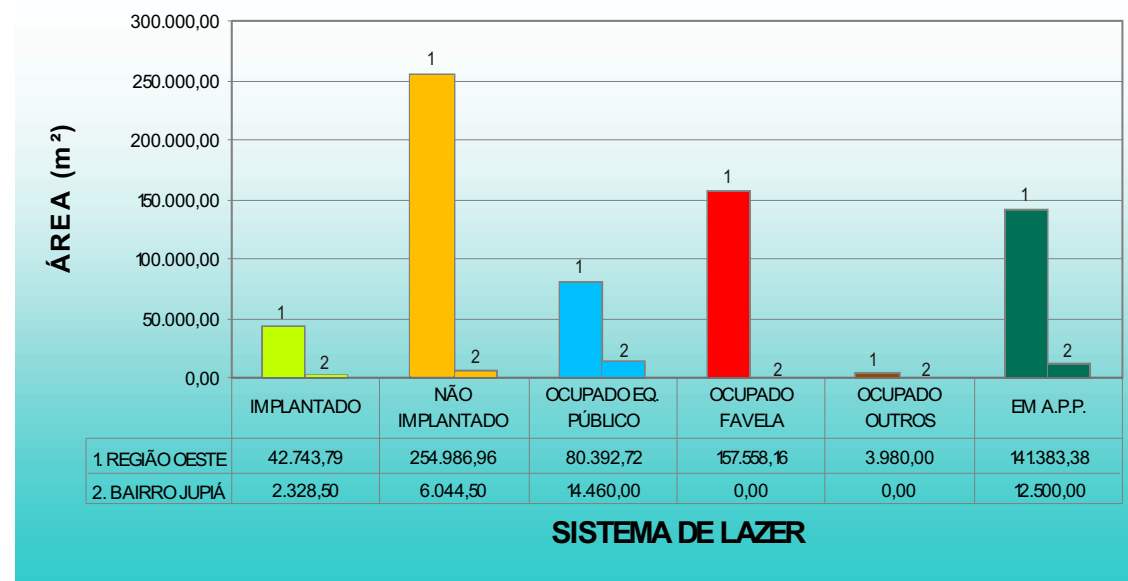
**TABELA 2 - DISTRIBUIÇÃO DAS ÁREAS DO SISTEMA DE LAZER CONFORME CLASSIFICAÇÃO**

SISTEMA DE LAZER	REGIÃO OESTE (68,10ha)			BAIRRO JARDIM JUPIÁ (3,53ha)		
	(m <sup>2</sup> )	(m <sup>2</sup> /hab.)	(%)	(m <sup>2</sup> )	(m <sup>2</sup> /hab.)	(%)
IMPLANTADO	42.743,79	0,84	6,28	2.328,50	0,60	6,59
NÃO IMPLANTADO	254.986,96	5,03	37,44	6.044,50	1,71	17,11
OCUPADO EQ. PÚBLICO	80.392,72	1,59	11,80	14.460,00	4,09	40,92
OCUPADO FAVELA	157.558,16	3,11	23,13	0,00	0,00	0,00
OCUPADO OUTROS	3.980,00	0,08	0,58	0,00	0,00	0,00
EM A.P.P.	141.383,38	2,79	20,76	12.500,00	3,54	35,38
TOTAL	681.045,01	13,45	100,00	35.333,00	9,94	100,00

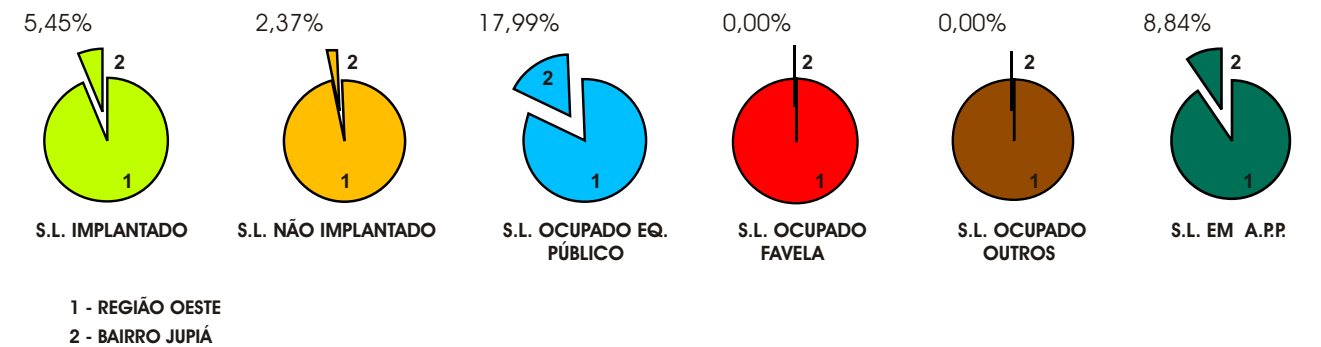
**GRÁFICO 1 - ÁREA DESTINADA AO SISTEMA DE LAZER (%)**



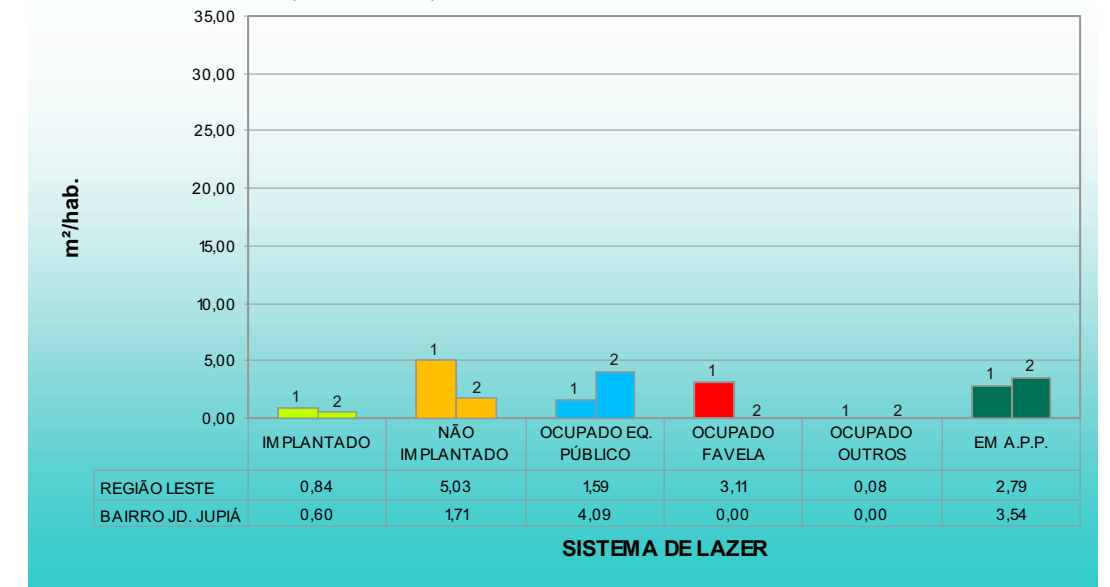
**GRÁFICO 2 - COMPARATIVO BAIRRO JARDIM JUPIÁ EM RELAÇÃO À REGIÃO OESTE (m<sup>2</sup>)**



**GRÁFICO 3 - COMPARATIVO BAIRRO JARDIM JUPIÁ EM RELAÇÃO À REGIÃO OESTE (%)**



**GRÁFICO 4 - COMPARATIVO BAIRRO JARDIM JUPIÁ EM RELAÇÃO À REGIÃO OESTE (m<sup>2</sup>/hab.)**



**GRÁFICO 5 - DEMONSTRATIVO ÁREAS DO SISTEMA DE LAZER DO BAIRRO CONFORME CLASSIFICAÇÃO (m<sup>2</sup>)**

