

DIAGNÓSTICO SISTEMA DE LAZER

BAIRRO JARDIM CALIFÓRNIA

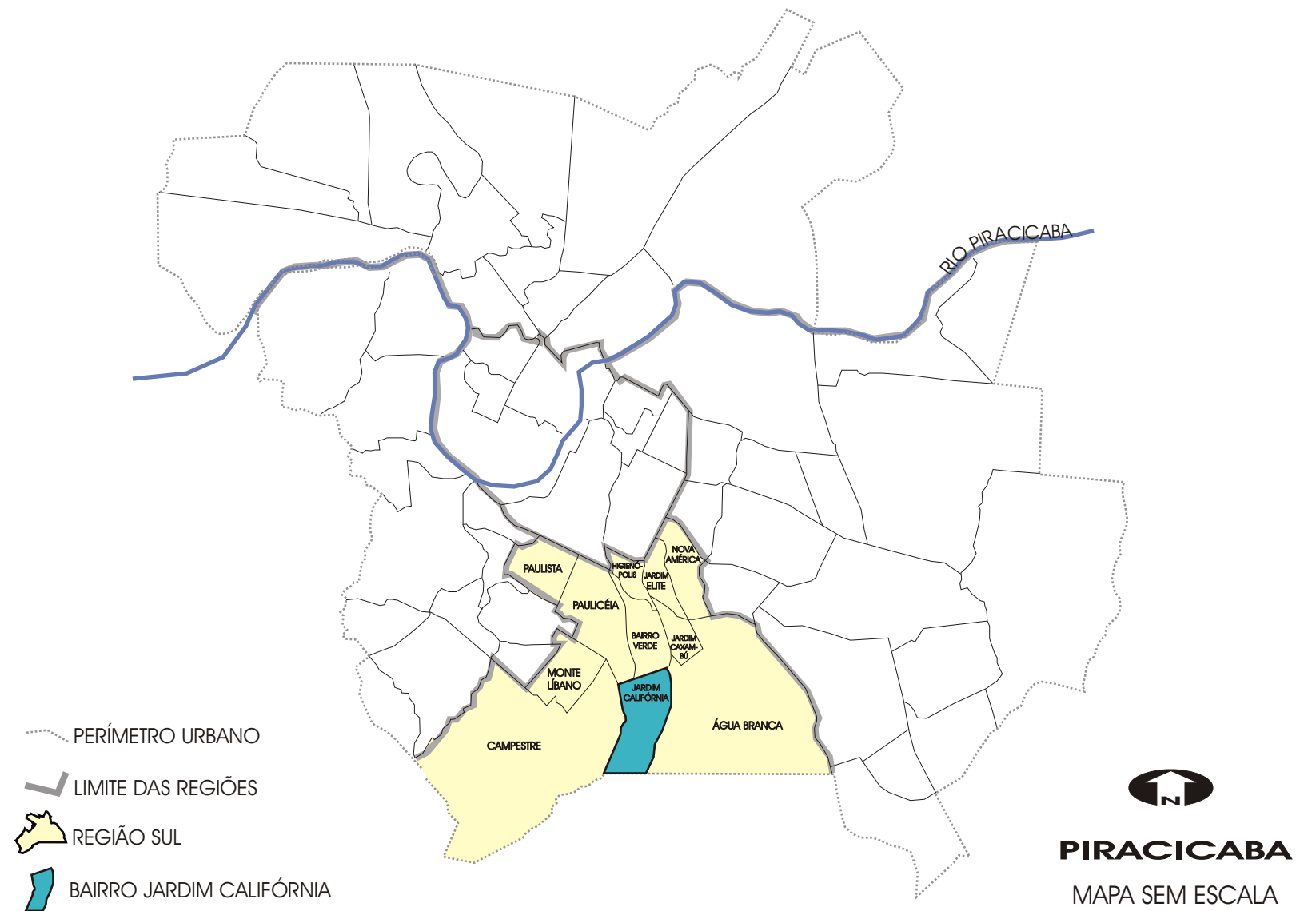


TABELA 1 - DADOS GERAIS BAIRRO JARDIM CALIFÓRNIA

POPULAÇÃO TOTAL (hab.) - IBGE/2000	1.721
DENSIDADE (hab./ha)	32,97
ÁREA TOTAL DO BAIRRO (ha)	131,30
ÁREA OCUPADA DO BAIRRO (ha)	52,20
QUANTIDADE DE LOTEAMENTOS IMPLANTADOS	5
ÁREA DESTINADA AO SISTEMA DE LAZER (ha)	1,95

Elaboração:



Prefeitura Municipal de Piracicaba

DATA: JULHO DE 2004

TABELA 2 - DISTRIBUIÇÃO DAS ÁREAS DO SISTEMA DE LAZER CONFORME CLASSIFICAÇÃO

SISTEMA DE LAZER	REGIÃO SUL (62,73ha)			BAIRRO JARDIM CALIFÓRNIA (1,95ha)		
	(m²)	(m²/hab.)	(%)	(m²)	(m²/hab.)	(%)
IMPLANTADO	134.917,37	2,03	21,51	1.118,93	0,65	5,72
NÃO IMPLANTADO	293.783,56	4,42	46,83	17.428,62	10,13	89,16
OCUPADO EQ. PÚBLICO	34.510,00	0,52	5,50	0,00	0,00	0,00
OCUPADO FAVELA	29.026,65	0,44	4,63	0,00	0,00	0,00
OCUPADO OUTROS	34.114,28	0,51	5,44	0,00	0,00	0,00
EM A.P.P.	100.952,61	1,52	16,09	1.000,00	0,58	5,12
TOTAL	627.304,47	9,44	100,00	19.547,55	11,36	100,00

GRÁFICO 1 - ÁREA DESTINADA AO SISTEMA DE LAZER (%)

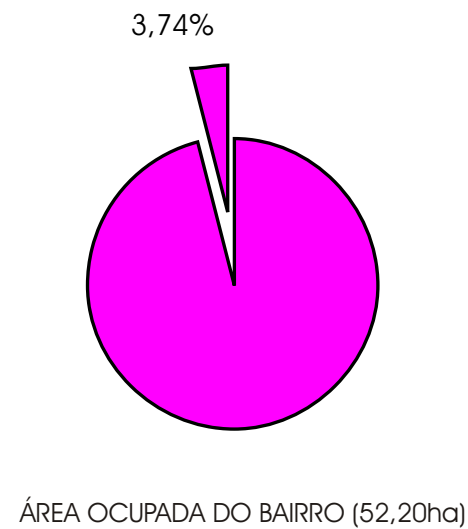


GRÁFICO 2 - COMPARATIVO BAIRRO JARDIM CALIFÓRNIA EM RELAÇÃO À REGIÃO SUL (m²)

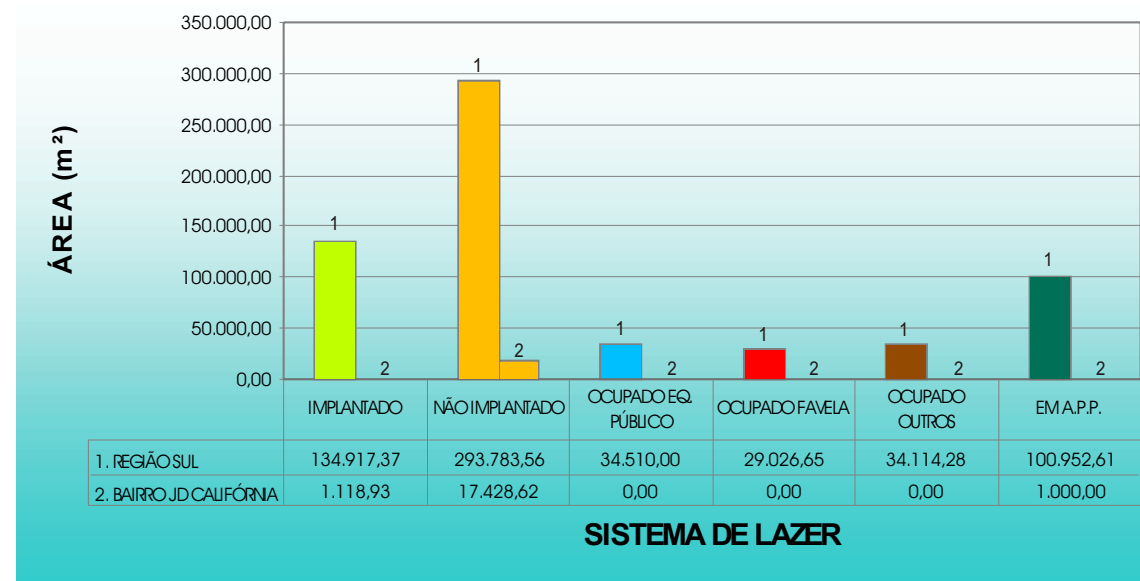


GRÁFICO 3 - COMPARATIVO BAIRRO JARDIM CALIFÓRNIA EM RELAÇÃO À REGIÃO SUL (%)

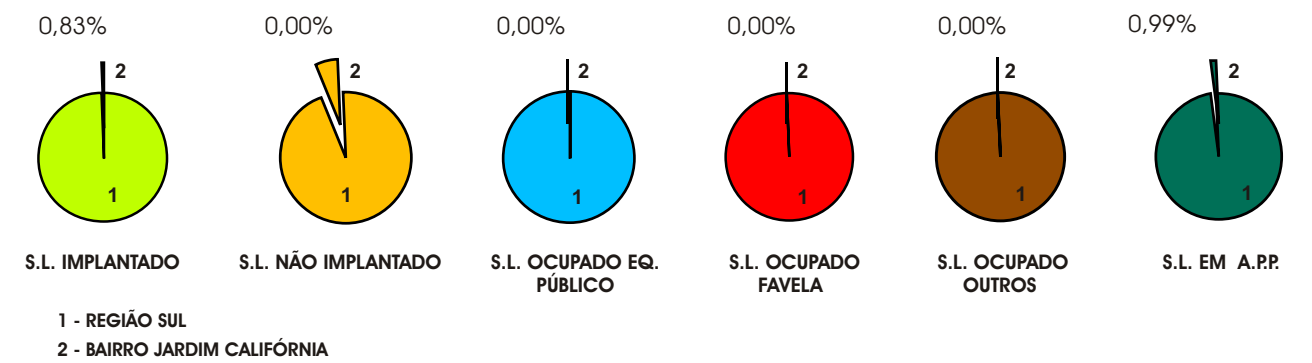


GRÁFICO 4 - COMPARATIVO BAIRRO JARDIM CALIFÓRNIA EM RELAÇÃO À REGIÃO SUL (m²/hab.)

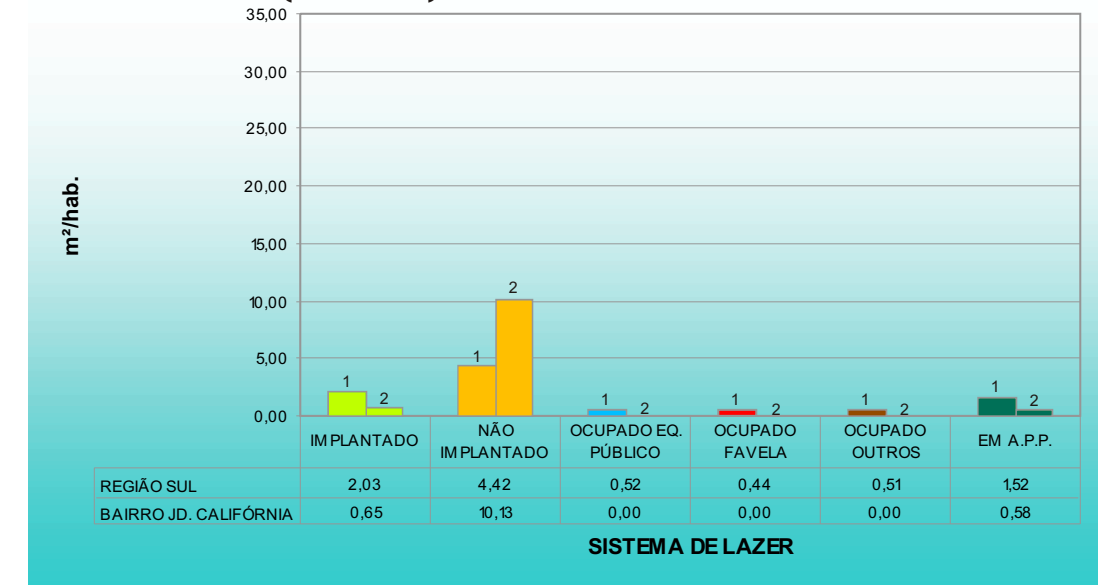


GRÁFICO 5 - DEMONSTRATIVO ÁREAS DO SISTEMA DE LAZER DO BAIRRO CONFORME CLASSIFICAÇÃO (m²)

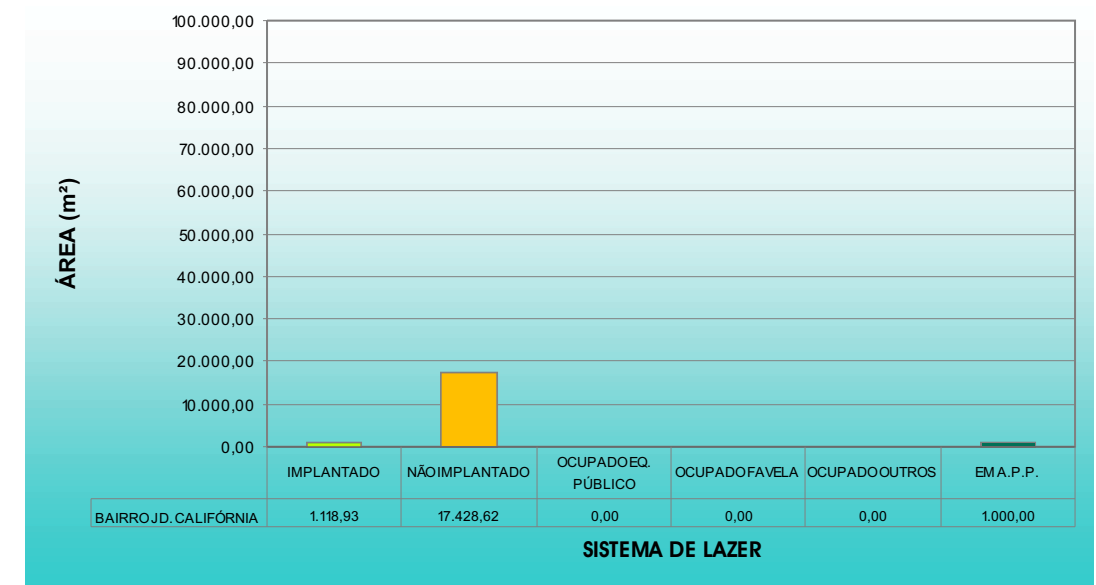
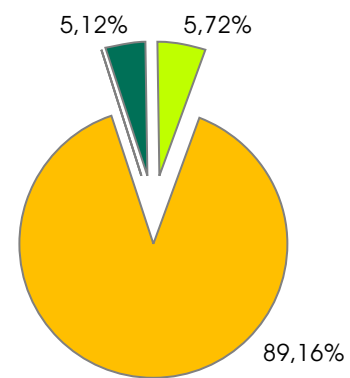


GRÁFICO 6 - DEMONSTRATIVO ÁREAS DO SISTEMA DE LAZER DO BAIRRO CONFORME CLASSIFICAÇÃO (%)



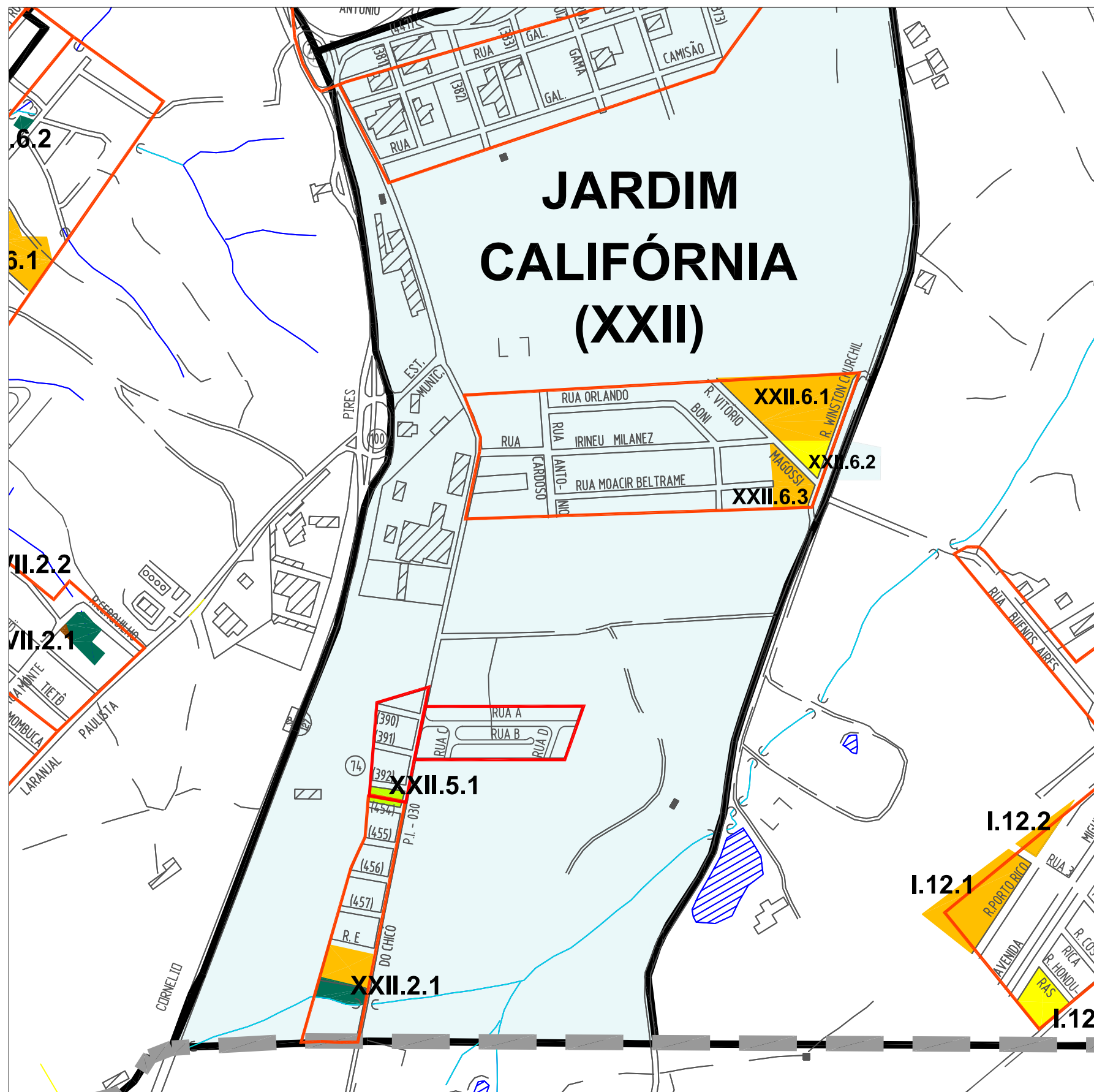
SISTEMA DE LAZER (1,95ha)

LOTEAMENTOS COM SISTEMAS DE LAZER CONFORME NUMERAÇÃO

- XXII.2 = JARDIM DOS IPÊS
- XXII.5 = JARDIM COLONIAL
- XXII.6 = RESIDENCIAL ARI COELHO

QUADRO DE ÁREAS(m²) CONFORME NUMERAÇÃO

- XXII.2.1 = 3.671,00m²(total)
 ■ 1.000,00m² ■ 2.671,00m²
- XXII.5.1 = 1.118,93m² ■
- XXII.6.1 = 10.931,88m² ■
- XXII.6.2 = 1.637,87m² ■
- XXII.6.3 = 3.825,74m² ■



--- PERÍMETRO URBANO
 - LIMITE DOS BAIRROS
 - LIMITE DOS LOTEAMENTOS

BASE CARTOGRÁFICA ELABORADA A PARTIR DE LEVANTAMENTO AEROFOTOGRAMÉTRICO REALIZADO EM 1995

MAPEAMENTO COM RESPECTIVAS NUMERAÇÕES
 ESCALA: 1: 7.500



* Valor estimado

Elaboração:



Prefeitura Municipal de Piracicaba

Classificação:

- SISTEMA DE LAZER IMPLANTADO
- SISTEMA DE LAZER NÃO IMPLANTADO
- SISTEMA DE LAZER OCUPADO EQUIPAMENTO PÚBLICO
- SISTEMA DE LAZER OCUPADO FAVELA

Classificação:

- SISTEMA DE LAZER OCUPADO OUTROS
- SISTEMA DE LAZER NON-AEDIFICANDI
- SISTEMA DE LAZER EM A.P.P.
- ÁREA INSTITUCIONAL IMPLANTADA
- ÁREA INSTITUCIONAL NÃO IMPLANTADA

Numeração:

- BAIRRO
- XXII.1.1 — SISTEMA DE LAZER
- LOTEAMENTO