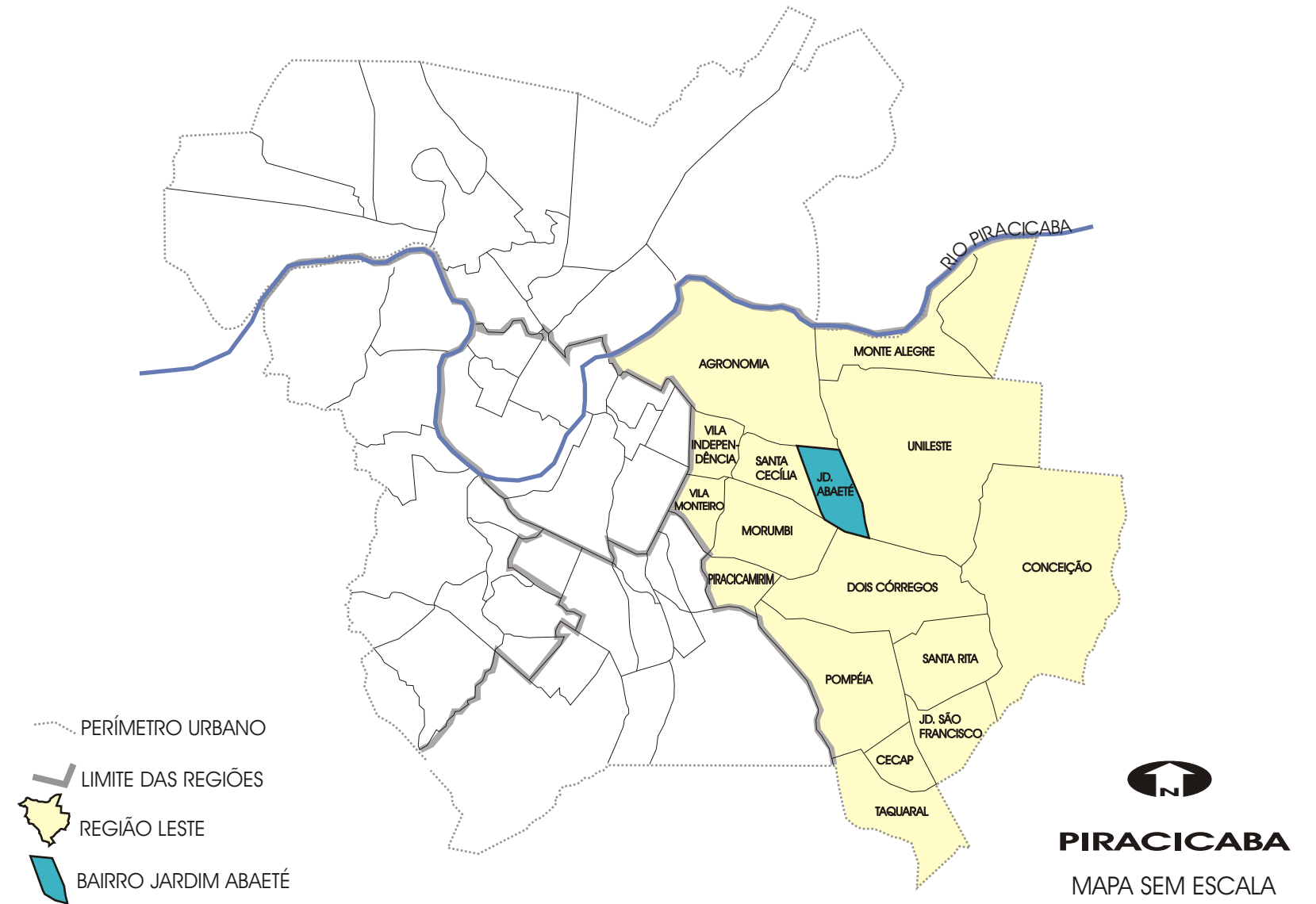


# DIAGNÓSTICO SISTEMA DE LAZER

## BAIRRO JARDIM ABAETÉ



**TABELA 1 - DADOS GERAIS BAIRRO JARDIM ABAETÉ**

POPULAÇÃO TOTAL (hab.) - IBGE/2000	514
DENSIDADE (hab./ha)	6,62
ÁREA TOTAL DO BAIRRO (ha)	113,60
ÁREA OCUPADA DO BAIRRO (ha)	77,60
QUANTIDADE DE LOTEAMENTOS IMPLANTADOS	4
ÁREA DESTINADA AO SISTEMA DE LAZER (ha)	1,10

Elaboração:



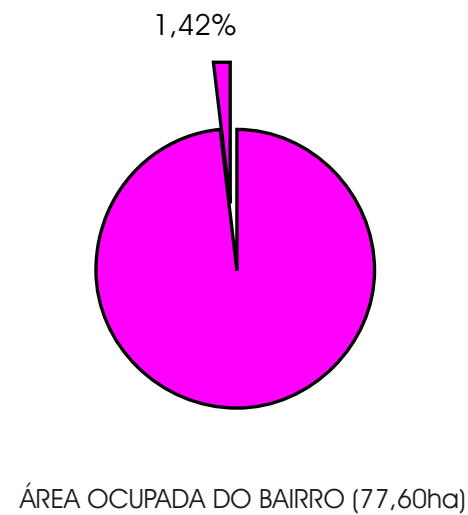
Prefeitura Municipal de Piracicaba

DATA: JULHO DE 2004

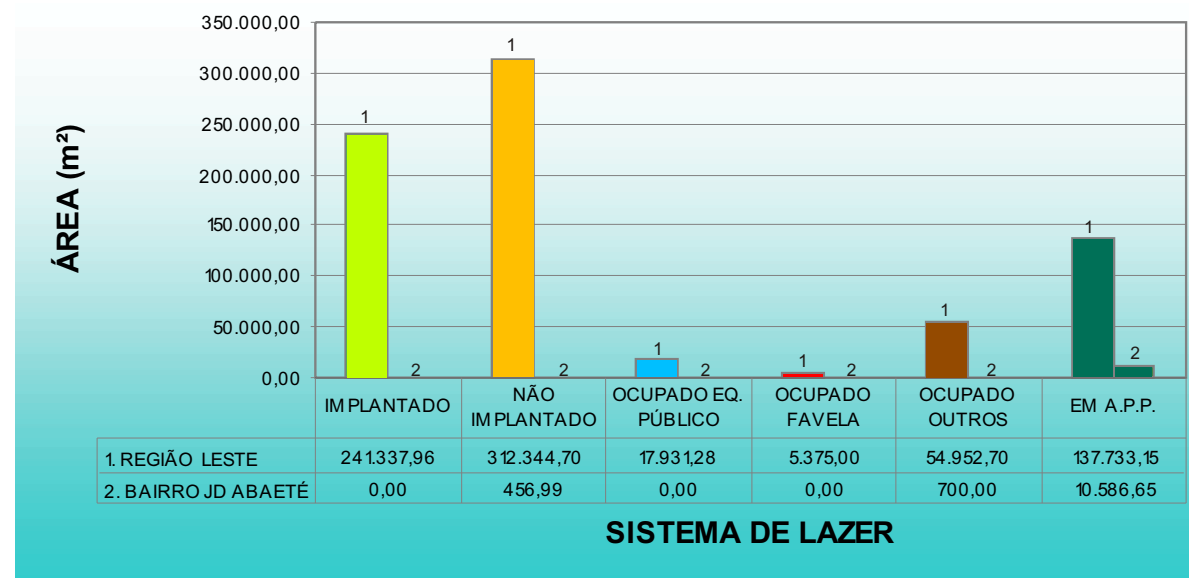
**TABELA 2 - DISTRIBUIÇÃO DAS ÁREAS DO SISTEMA DE LAZER CONFORME CLASSIFICAÇÃO**

SISTEMA DE LAZER	REGIÃO LESTE (76,96ha)			BAIRRO JARDIM ABAETÉ (1,10ha)		
	(m²)	(m²/hab.)	(%)	(m²)	(m²/hab.)	(%)
IMPLANTADO	241.337,96	4,18	31,36	0,00	0,00	0,00
NÃO IMPLANTADO	312.344,70	5,40	40,58	456,99	0,89	3,89
OCUPADO EQ. PÚBLICO	17.931,28	0,31	2,33	0,00	0,00	0,00
OCUPADO FAVELA	5.375,00	0,09	0,70	0,00	0,00	0,00
OCUPADO OUTROS	54.952,70	0,95	7,14	700,00	1,36	5,96
EM A.P.P.	137.733,15	2,38	17,89	10586,65	20,60	90,15
TOTAL	769.674,79	13,32	100,00	11743,64	22,85	100,00

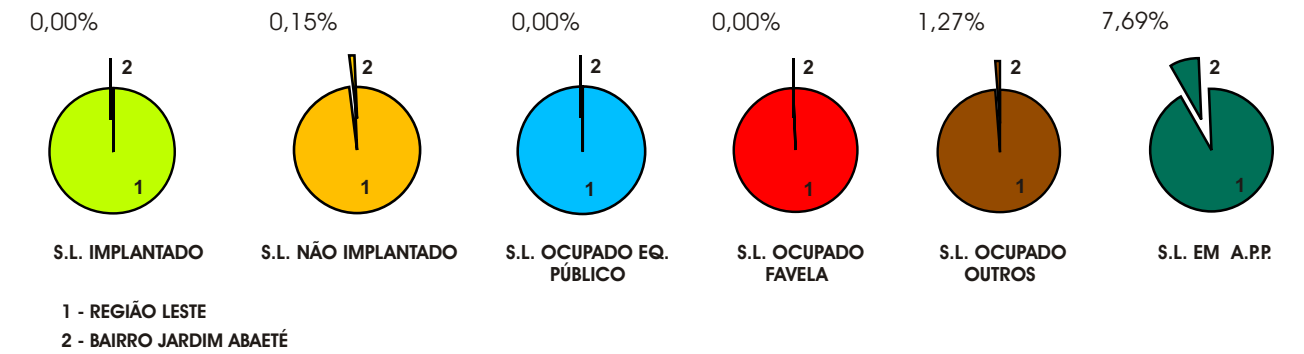
**GRÁFICO 1 - ÁREA DESTINADA AO SISTEMA DE LAZER (%)**



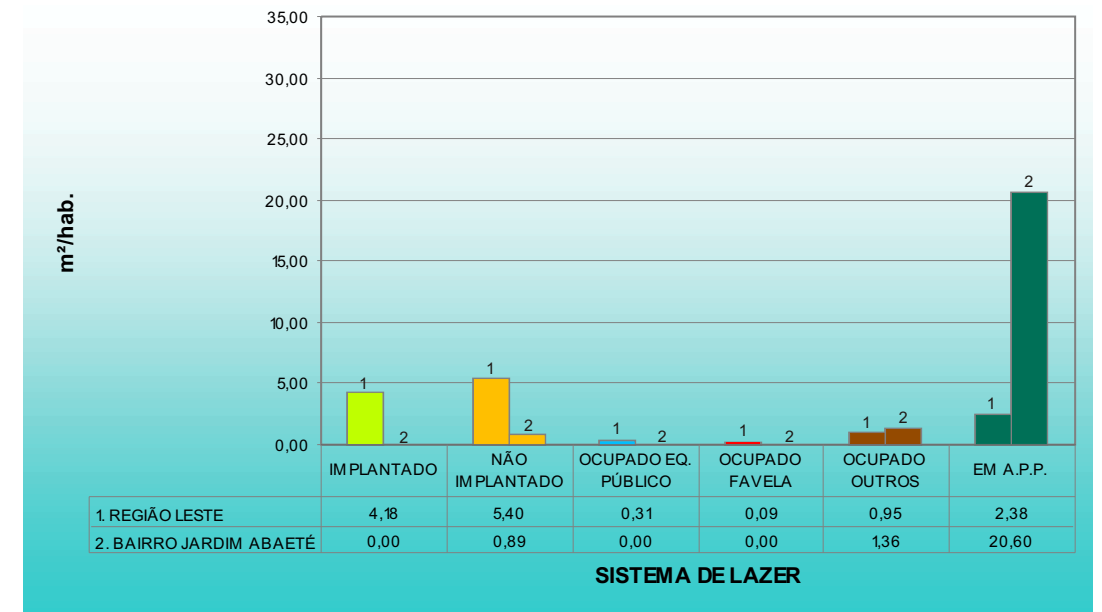
**GRÁFICO 2 - COMPARATIVO BAIRRO JARDIM ABAETÉ EM RELAÇÃO À REGIÃO LESTE (m²)**



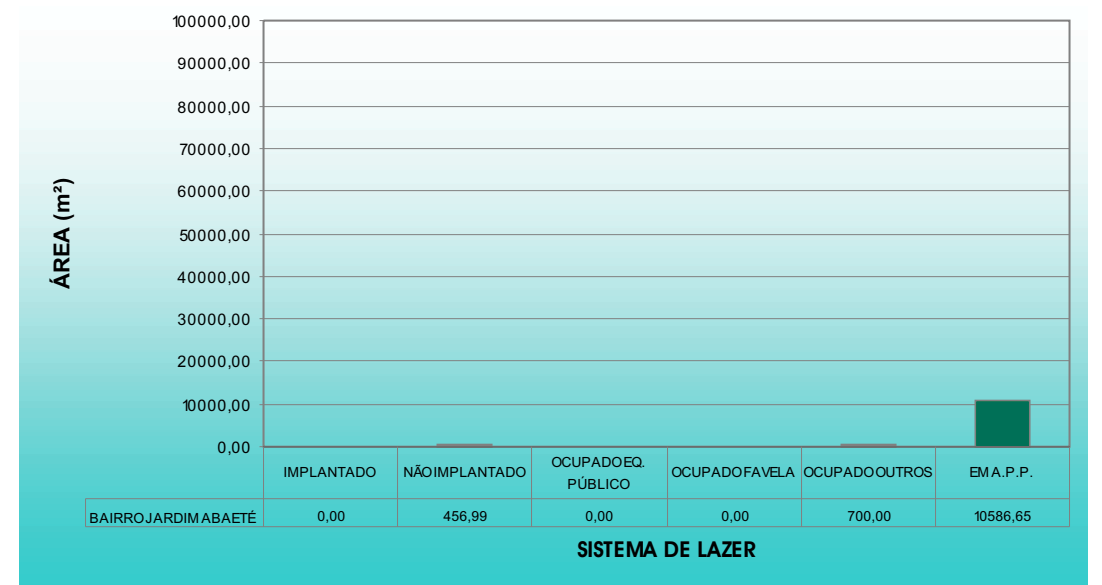
**GRÁFICO 3 - COMPARATIVO BAIRRO JARDIM ABAETÉ EM RELAÇÃO À REGIÃO LESTE (%)**



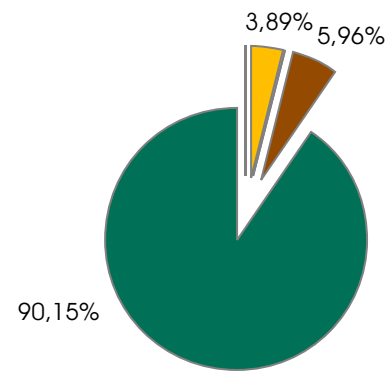
**GRÁFICO 4 - COMPARATIVO BAIRRO JARDIM ABAETÉ EM RELAÇÃO À REGIÃO LESTE (m²/hab.)**



**GRÁFICO 5 - DEMONSTRATIVO ÁREAS DO SISTEMA DE LAZER DO BAIRRO CONFORME CLASSIFICAÇÃO (m²)**



**GRÁFICO 6 - DEMONSTRATIVO ÁREAS DO SISTEMA DE LAZER DO BAIRRO CONFORME CLASSIFICAÇÃO (%)**



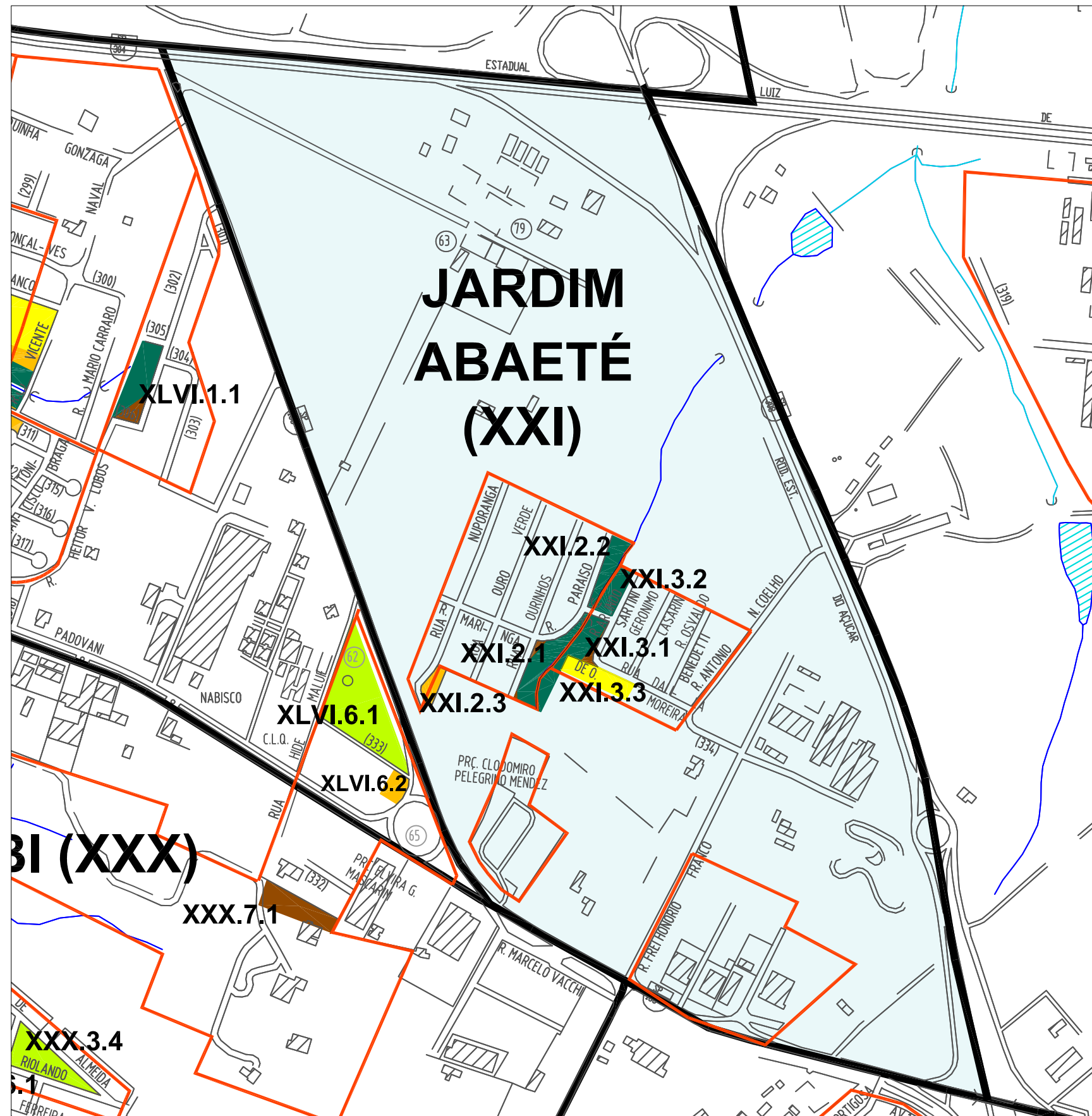
SISTEMA DE LAZER (1,10ha)

**LOTEAMENTOS COM SISTEMAS DE LAZER CONFORME NUMERAÇÃO**

- XXI.2 = JARDIM POTIGUAR
- XXI.3 = JARDIM ABAETÉ

**QUADRO DE ÁREAS(m<sup>2</sup>) CONFORME NUMERAÇÃO**

- XXI.2.1 = 5.228,95m<sup>2</sup> (total)
  - 4.928,95m<sup>2</sup> (verde)
  - 300,00m<sup>2</sup> (marrom)
- XXI.2.2 = 1.432,86m<sup>2</sup> (verde)
- XXI.2.3 = 456,99m<sup>2</sup> (amarelo)
- XXI.3.1 = 3.113,89m<sup>2</sup> (total)
  - 2.713,89m<sup>2</sup> (verde)
  - 400,00m<sup>2</sup> (marrom)
- XXI.3.2 = 1.510,95m<sup>2</sup> (verde)
- XXI.3.3 = 2.038,13m<sup>2</sup> (amarelo)



--- PERÍMETRO URBANO  
 - LIMITE DOS BAIRROS  
 - LIMITE DOS LOTEAMENTOS

BASE CARTOGRÁFICA ELABORADA A PARTIR DE LEVANTAMENTO AEROFOTOGRAMÉTRICO REALIZADO EM 1995

**MAPEAMENTO COM RESPECTIVAS NUMERAÇÕES**  
 ESCALA: 1: 7.500



\* Valor estimado

Elaboração:



Prefeitura Municipal de Piracicaba

**Classificação:**

- SISTEMA DE LAZER IMPLANTADO
- SISTEMA DE LAZER NÃO IMPLANTADO
- SISTEMA DE LAZER OCUPADO EQUIPAMENTO PÚBLICO
- SISTEMA DE LAZER OCUPADO FAVELA

**Classificação:**

- SISTEMA DE LAZER OCUPADO OUTROS
- SISTEMA DE LAZER NON-AEDIFICANDI
- SISTEMA DE LAZER EM A.P.P.
- ÁREA INSTITUCIONAL IMPLANTADA
- ÁREA INSTITUCIONAL NÃO IMPLANTADA

**Numeração:**

- BAIRRO
- XXI.1.1 - SISTEMA DE LAZER
- LOTEAMENTO