

DIAGNÓSTICO SISTEMA DE LAZER

BAIRRO JARAGUÁ

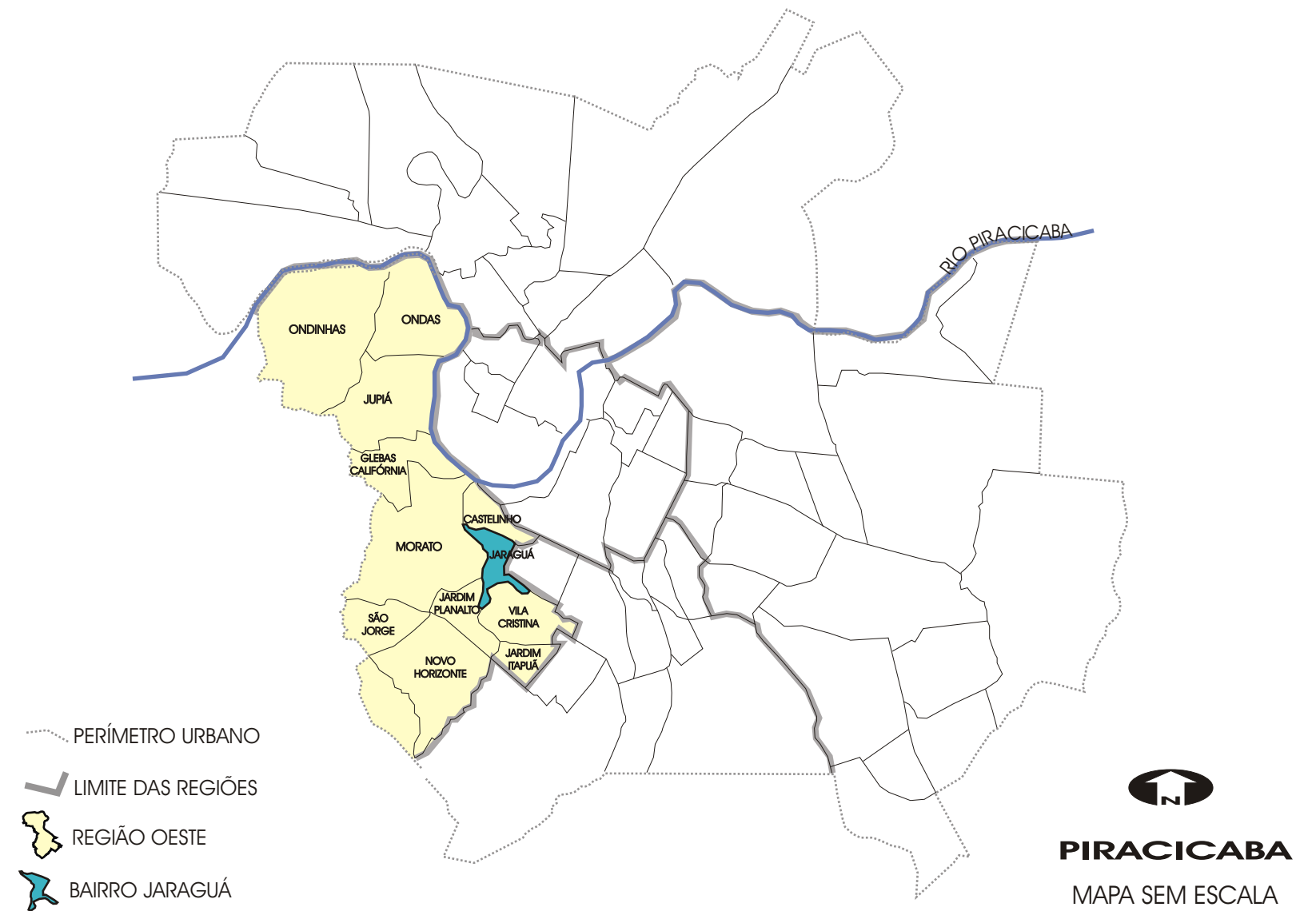


TABELA 1 - DADOS GERAIS BAIRRO JARAGUÁ

POPULAÇÃO TOTAL (hab.) - IBGE/2000	4.139
DENSIDADE (hab./ha)	74,44
ÁREA TOTAL DO BAIRRO (ha)	55,60
ÁREA OCUPADA DO BAIRRO (ha)	55,60
QUANTIDADE DE LOTEAMENTOS IMPLANTADOS	4
ÁREA DESTINADA AO SISTEMA DE LAZER (ha)	3,40

Elaboração:




Prefeitura Municipal de Piracicaba

DATA: JULHO DE 2004

TABELA 2 - DISTRIBUIÇÃO DAS ÁREAS DO SISTEMA DE LAZER CONFORME CLASSIFICAÇÃO

SISTEMA DE LAZER	REGIÃO OESTE (68,10ha)			BAIRRO JARAGUÁ (3,40ha)		
	(m²)	(m²/hab.)	(%)	(m²)	(m²/hab.)	(%)
IMPLANTADO	42.743,79	0,84	6,28	2.371,86	0,57	6,98
NÃO IMPLANTADO	254.986,96	5,03	37,44	6.000,00	1,45	17,66
OCUPADO EQ. PÚBLICO	80.392,72	1,59	11,80	6.000,00	1,45	17,66
OCUPADO FAVELA	157.558,16	3,11	23,13	19.597,75	4,73	57,69
OCUPADO OUTROS	3.980,00	0,08	0,58	0,00	0,00	0,00
EM A.P.P.	141.383,38	2,79	20,76	0,00	0,00	0,00
TOTAL	681.045,01	13,45	100,00	33.969,61	8,20	100,00

GRÁFICO 1 - ÁREA DESTINADA AO SISTEMA DE LAZER (%)



ÁREA OCUPADA DO BAIRRO (55,60ha)

GRÁFICO 2 - COMPARATIVO BAIRRO JARAGUÁ EM RELAÇÃO À REGIÃO OESTE (m²)

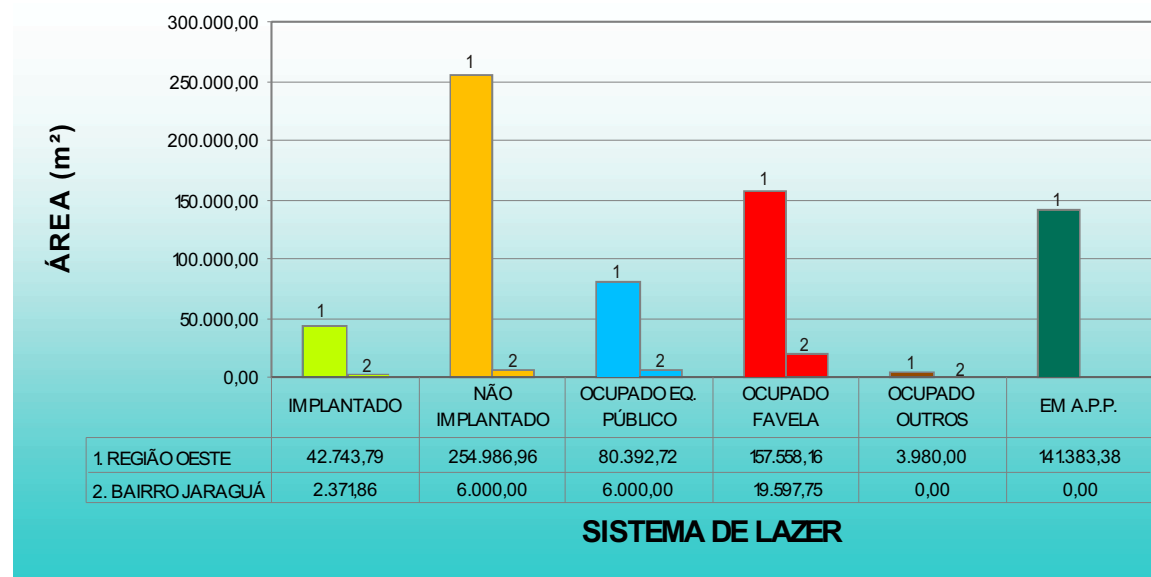


GRÁFICO 3 - COMPARATIVO BAIRRO JARAGUÁ EM RELAÇÃO À REGIÃO OESTE (%)

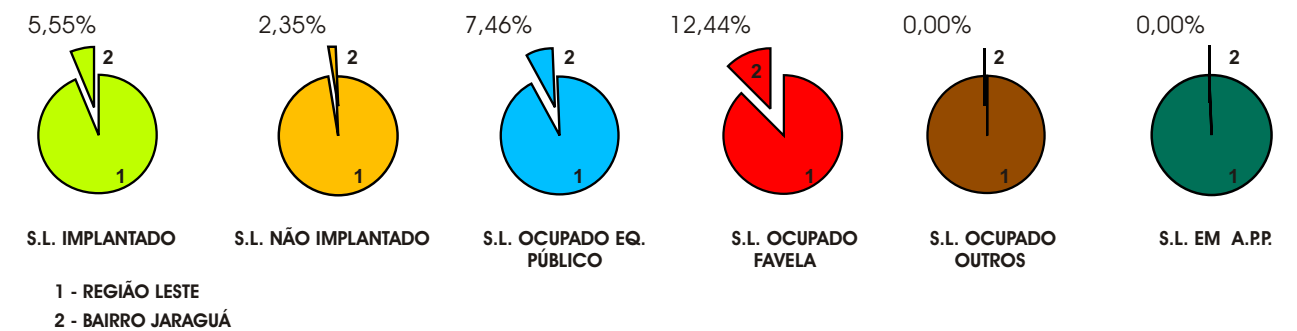


GRÁFICO 4 - COMPARATIVO BAIRRO JARAGUÁ EM RELAÇÃO À REGIÃO OESTE (m²/hab.)

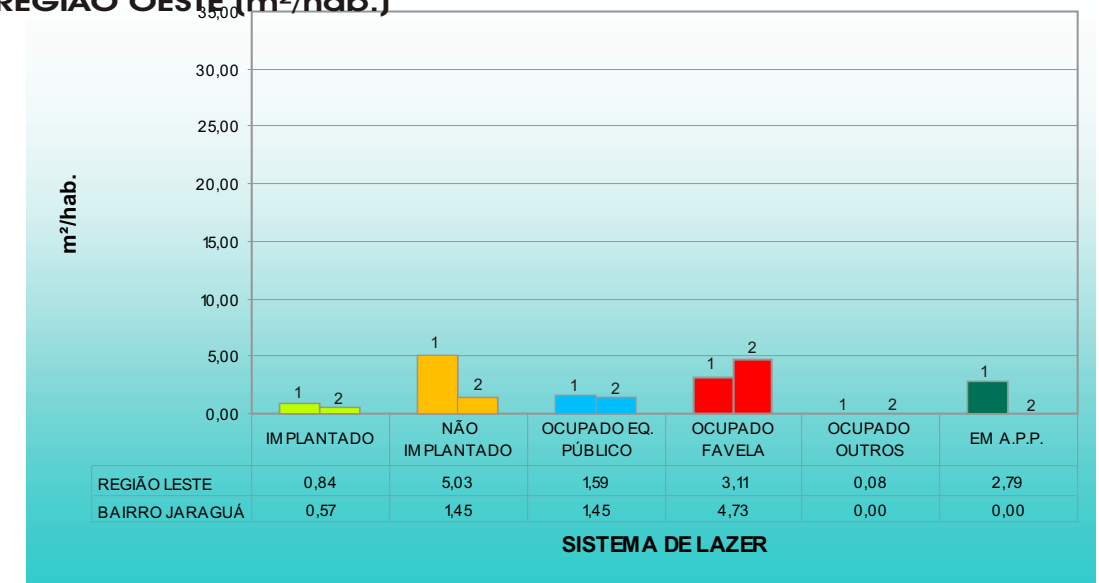


GRÁFICO 5 - DEMONSTRATIVO ÁREAS DO SISTEMA DE LAZER DO BAIRRO CONFORME CLASSIFICAÇÃO (m²)

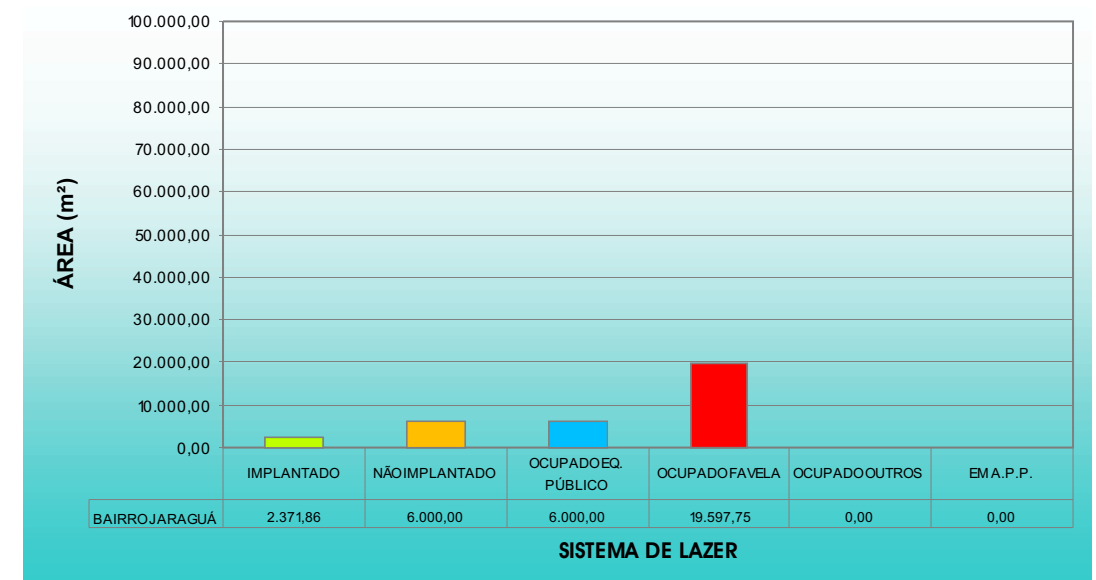
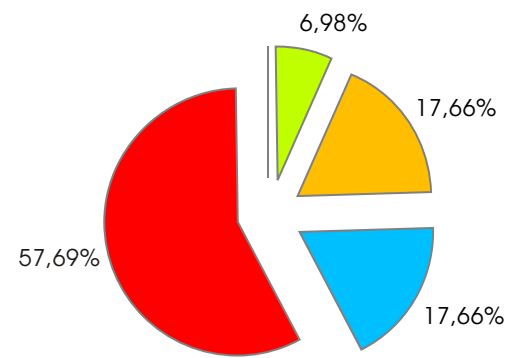


GRÁFICO 6 - DEMONSTRATIVO ÁREAS DO SISTEMA DE LAZER DO BAIRRO CONFORME CLASSIFICAÇÃO (%)



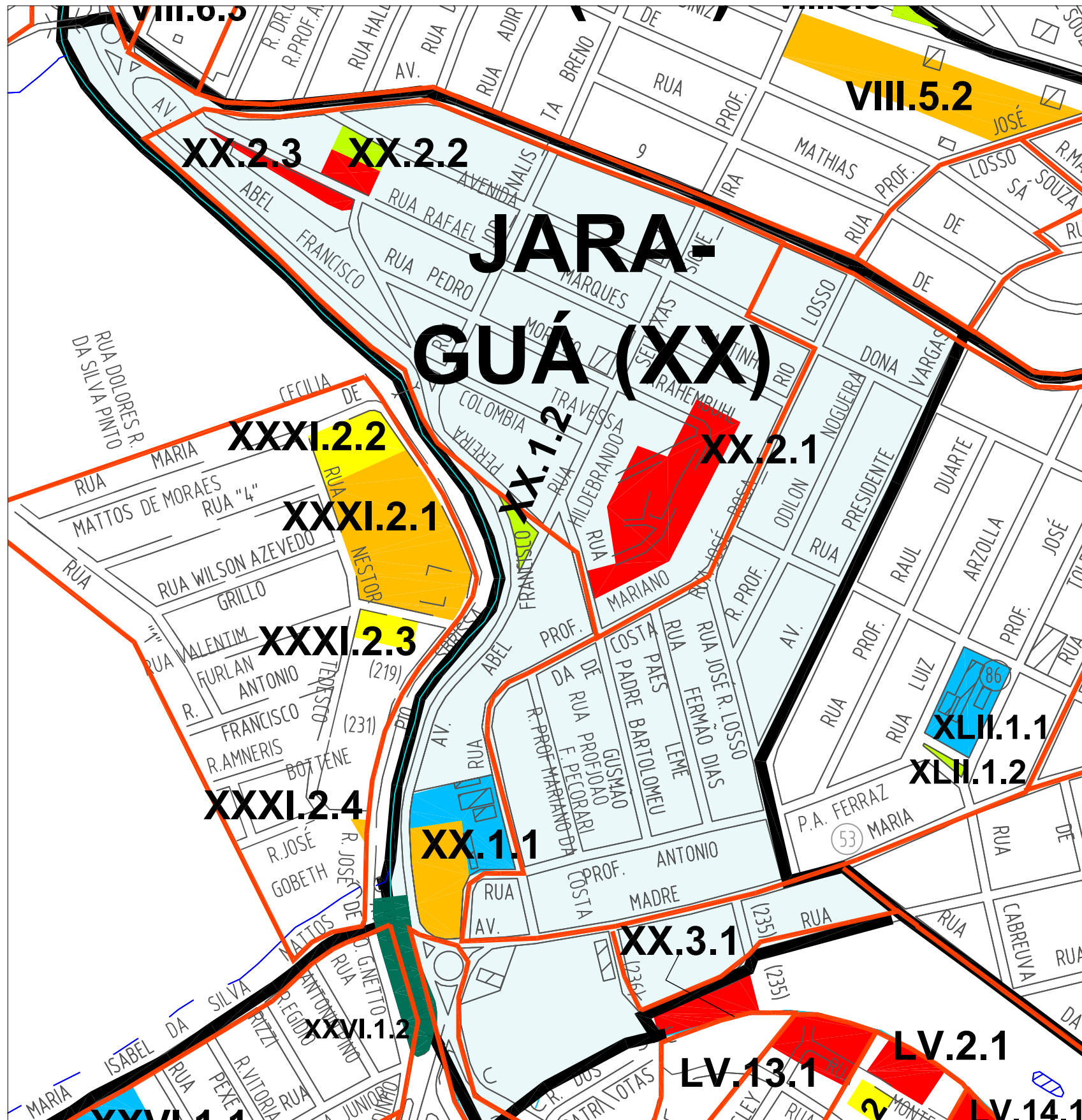
SISTEMA DE LAZER (3,40ha)

LOTEAMENTOS COM SISTEMAS DE LAZER CONFORME NUMERAÇÃO

- XX.1 = VILA JARAGUÁ
- XX.2 = VILA DR. JORGE PACHECO CHAVES
- XX.3 = VILA MERCEDES

QUADRO DE ÁREAS(m²) CONFORME NUMERAÇÃO

- XX.1.1 = 12.000,00m² (total)
 - 6.000,00m² (azul)
 - 6.000,00m² (amarelo)
- *XX.1.2 = 1.071,86m² (verde)
- XX.2.1 = 13.400,00m² (vermelho)
- XX.2.2 = 2.700,00m² (total)
 - 1.400,00m² (vermelho)
 - 1.300,00m² (verde)
- XX.2.3 = 1.600,00m² (vermelho)
- XX.3.1 = 3.197,75m² (vermelho)



--- PERÍMETRO URBANO
 - LIMITE DOS BAIRROS
 - LIMITE DOS LOTEAMENTOS

BASE CARTOGRÁFICA ELABORADA A PARTIR DE LEVANTAMENTO AEROFOTOGRAMÉTRICO REALIZADO EM 1995

MAPEAMENTO COM RESPECTIVAS NUMERAÇÕES
 ESCALA: 1: 5.000



* Valor estimado