

DIAGNÓSTICO SISTEMA DE LAZER

BAIRRO GUAMIUM

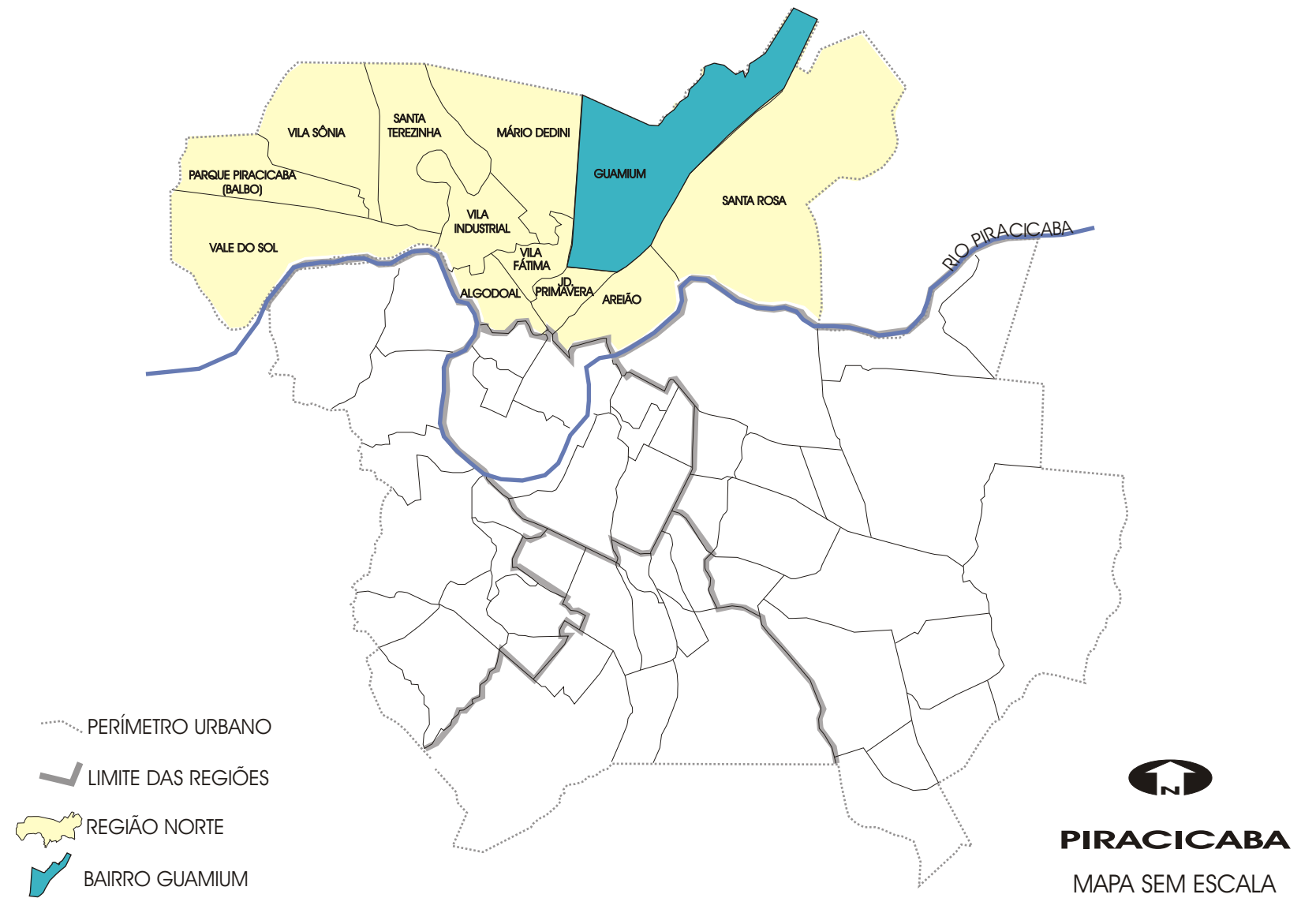


TABELA 1 - DADOS GERAIS BAIRRO GUAMIUM

POPULAÇÃO TOTAL (hab.) - IBGE/2000	1.682
DENSIDADE (hab./ha)	15,37
ÁREA TOTAL DO BAIRRO (ha)	766,90
ÁREA OCUPADA DO BAIRRO (ha)	109,40
QUANTIDADE DE LOTEAMENTOS IM PLANTADOS	2
ÁREA DESTINADA AO SISTEMA DE LAZER (ha)	3,19

Elaboração:




Prefeitura Municipal de Piracicaba

DATA: JULHO DE 2004

TABELA 2 - DISTRIBUIÇÃO DAS ÁREAS DO SISTEMA DE LAZER CONFORME CLASSIFICAÇÃO

SISTEMA DE LAZER	REGIÃO NORTE (101,96ha)			BAIRRO GUAMIUM (3,19ha)		
	(m²)	(m²/hab.)	(%)	(m²)	(m²/hab.)	(%)
IMPLANTADO	120.567,06	1,74	11,82	0,00	0,00	0,00
NÃO IMPLANTADO	427.931,11	6,18	41,97	25.250,50	15,00	79,15
OCUPADO EQ. PÚBLICO	87.461,86	1,26	8,58	5.300,00	3,15	16,61
OCUPADO FAVELA	137.648,53	1,99	13,50	0,00	0,00	0,00
OCUPADO OUTROS	50.927,78	0,74	4,99	0,00	0,00	0,00
EM A.P.P.	195.077,25	2,82	19,13	1.350,00	0,80	4,23
TOTAL	1.019.613,59	14,72	100,00	31.900,50	18,95	100,00

GRÁFICO 1 - ÁREA DESTINADA AO SISTEMA DE LAZER (%)



ÁREA OCUPADA DO BAIRRO (109,40ha)

GRÁFICO 2 - COMPARATIVO BAIRRO GUAMIUM EM RELAÇÃO À REGIÃO NORTE (m²)

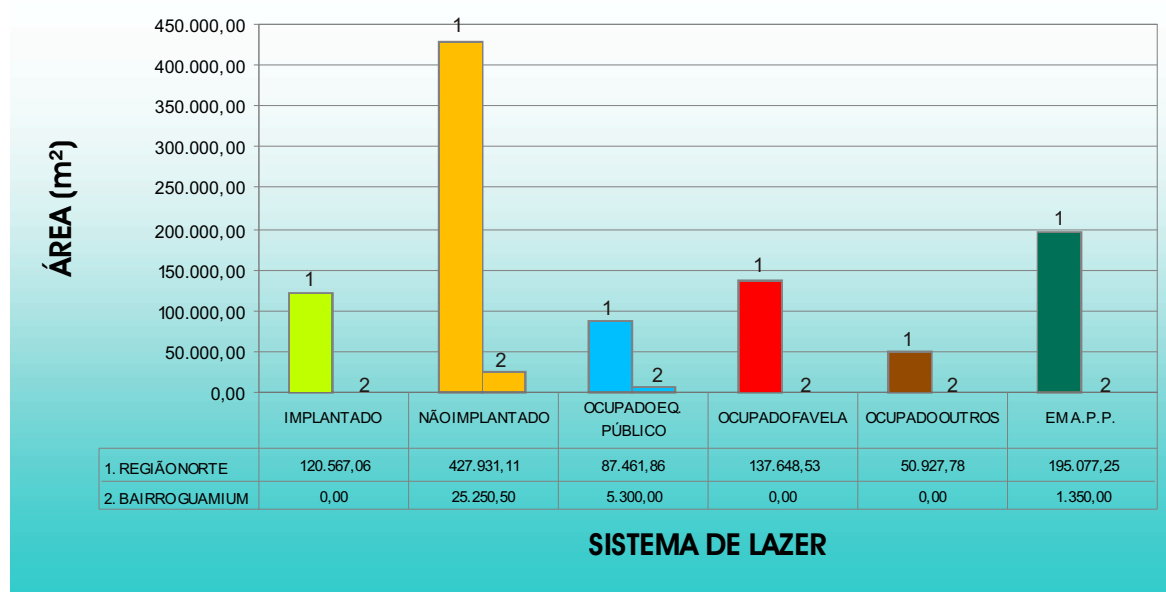


GRÁFICO 3 - COMPARATIVO BAIRRO GUAMIUM EM RELAÇÃO À REGIÃO NORTE (%)

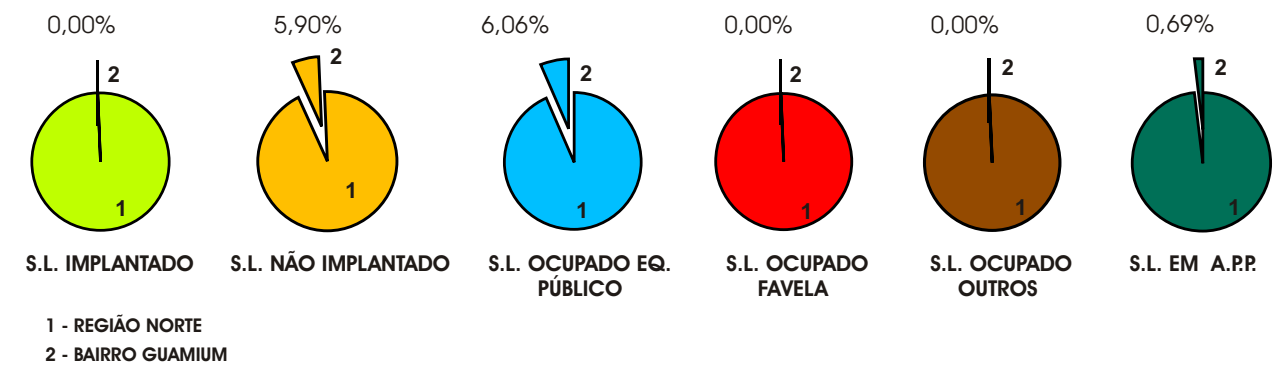


GRÁFICO 4 - COMPARATIVO BAIRRO GUAMIUM EM RELAÇÃO À REGIÃO NORTE (m²/hab.)

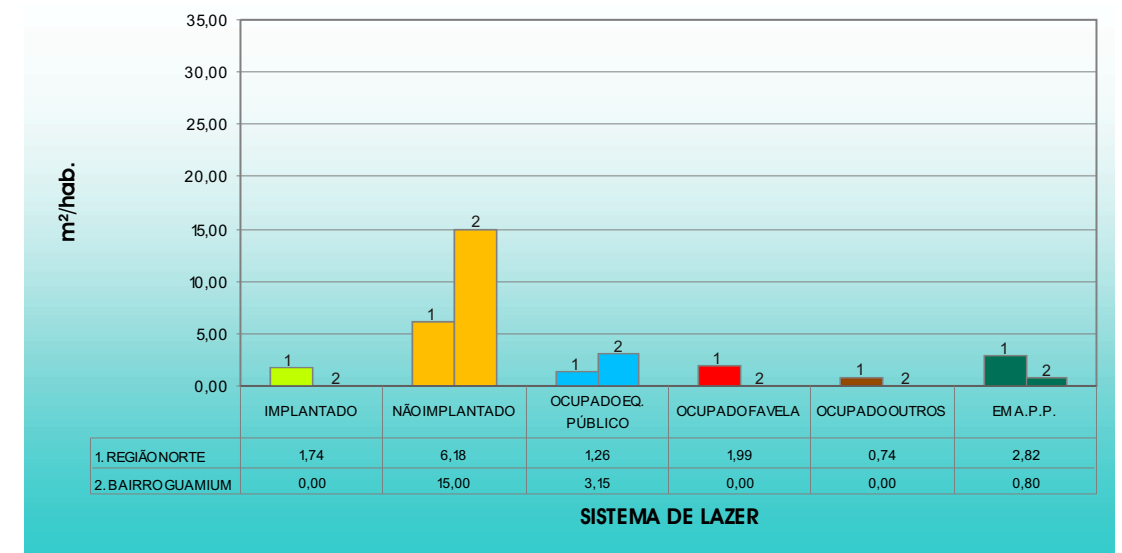


GRÁFICO 5 - DEMONSTRATIVO ÁREAS DO SISTEMA DE LAZER DO BAIRRO CONFORME CLASSIFICAÇÃO (m²)

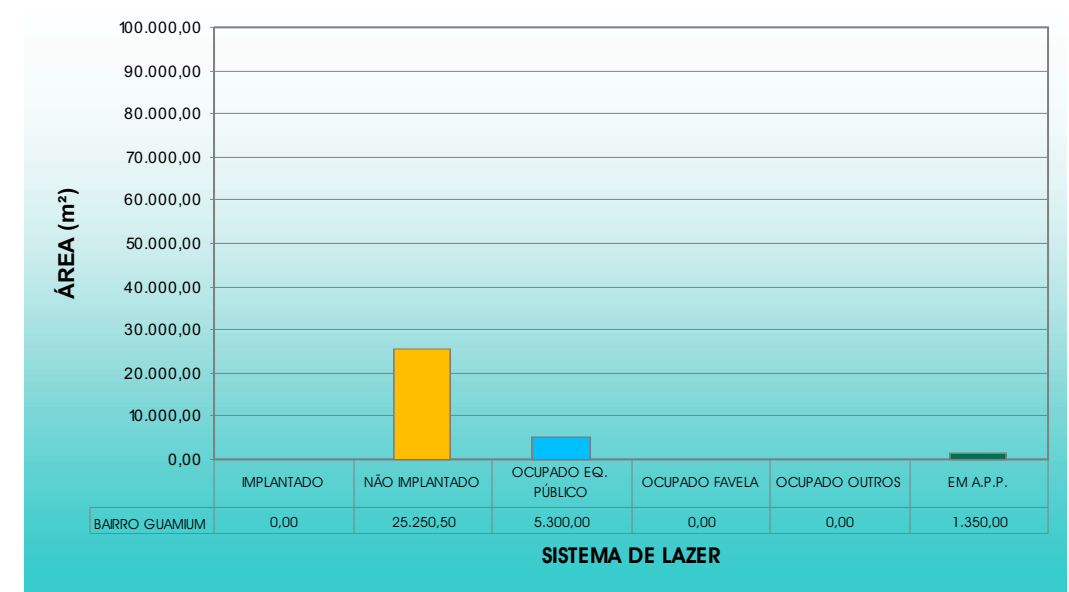
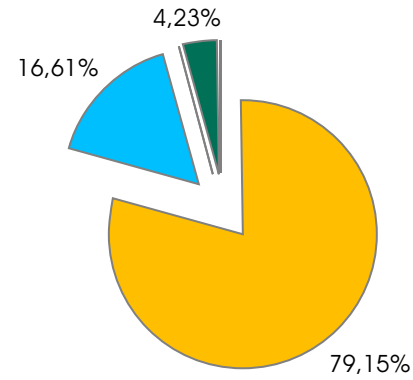


GRÁFICO 6 - DEMONSTRATIVO ÁREAS DO SISTEMA DE LAZER DO BAIRRO CONFORME CLASSIFICAÇÃO (%)



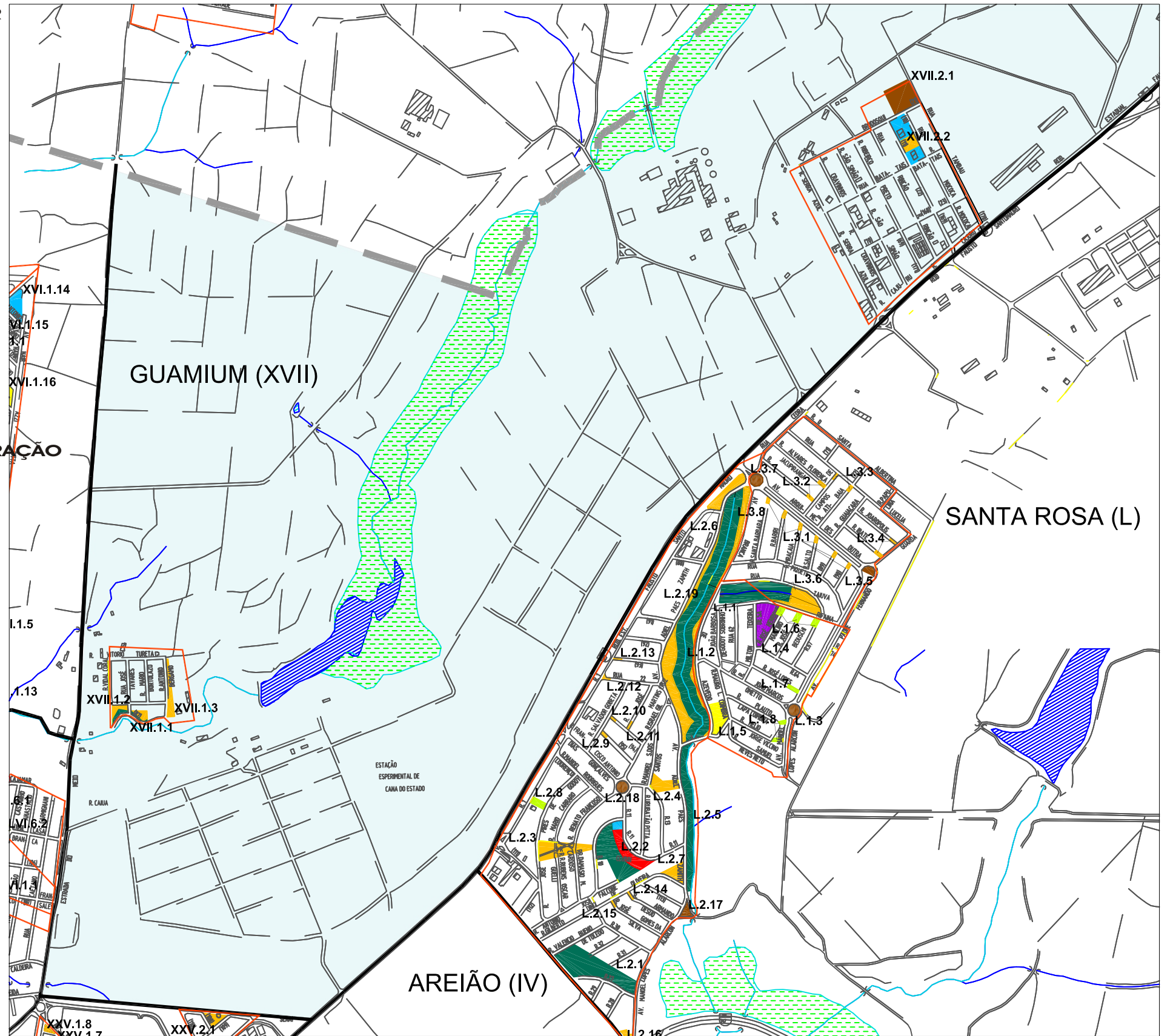
SISTEMA DE LAZER (3,19ha)

LOTEAMENTOS COM SISTEMAS DE LAZER CONFORME NUMERAÇÃO

- XVII.1 = VILA NOSSA SENHORA APARECIDA
- XVII.2 = PARQUE SÃO JORGE

QUADRO DE ÁREAS(m²) CONFORME NUMERAÇÃO

- XVII.1.1 = 994,00m² (total)
 - 350,00m² (verde)
 - 644,00m² (amarelo)
- XVII.1.2 = 2.562,00m²
 - 1.000,00m² (verde)
 - 1.562,00m² (amarelo)
- XVII.1.3 = 3.059,00m² (marrom)
- XVII.2.1 = 17.285,50m² (amarelo)
- XVII.2.2 = 8.000,00m² (total)
 - 5.300,00m² (azul)
 - 1.700,00m² (amarelo)



- PERÍMETRO URBANO
- LIMITE DOS BAIRROS
- LIMITE DOS LOTEAMENTOS

BASE CARTOGRÁFICA ELABORADA A PARTIR DE LEVANTAMENTO AEROFOTOGRAMÉTRICO REALIZADO EM 1995

MAPEAMENTO COM RESPECTIVAS NUMERAÇÕES



ESCALA: 1:15.000

* Valor estimado

Elaboração:



Prefeitura Municipal de Piracicaba

Classificação:

- SISTEMA DE LAZER IMPLANTADO
- SISTEMA DE LAZER NÃO IMPLANTADO
- SISTEMA DE LAZER OCUPADO EQUIPAMENTO PÚBLICO
- SISTEMA DE LAZER OCUPADO FAVELA

- SISTEMA DE LAZER OCUPADO OUTROS
- SISTEMA DE LAZER NON-AEDIFICANDI
- SISTEMA DE LAZER EM A.P.P.
- ÁREA INSTITUCIONAL IMPLANTADA
- ÁREA INSTITUCIONAL NÃO IMPLANTADA

Numeração:

- BAIRRO
- XVII.1.1 SISTEMA DE LAZER
- LOTEAMENTO