

DIAGNÓSTICO SISTEMA DE LAZER

BAIRRO CLUBE DE CAMPO

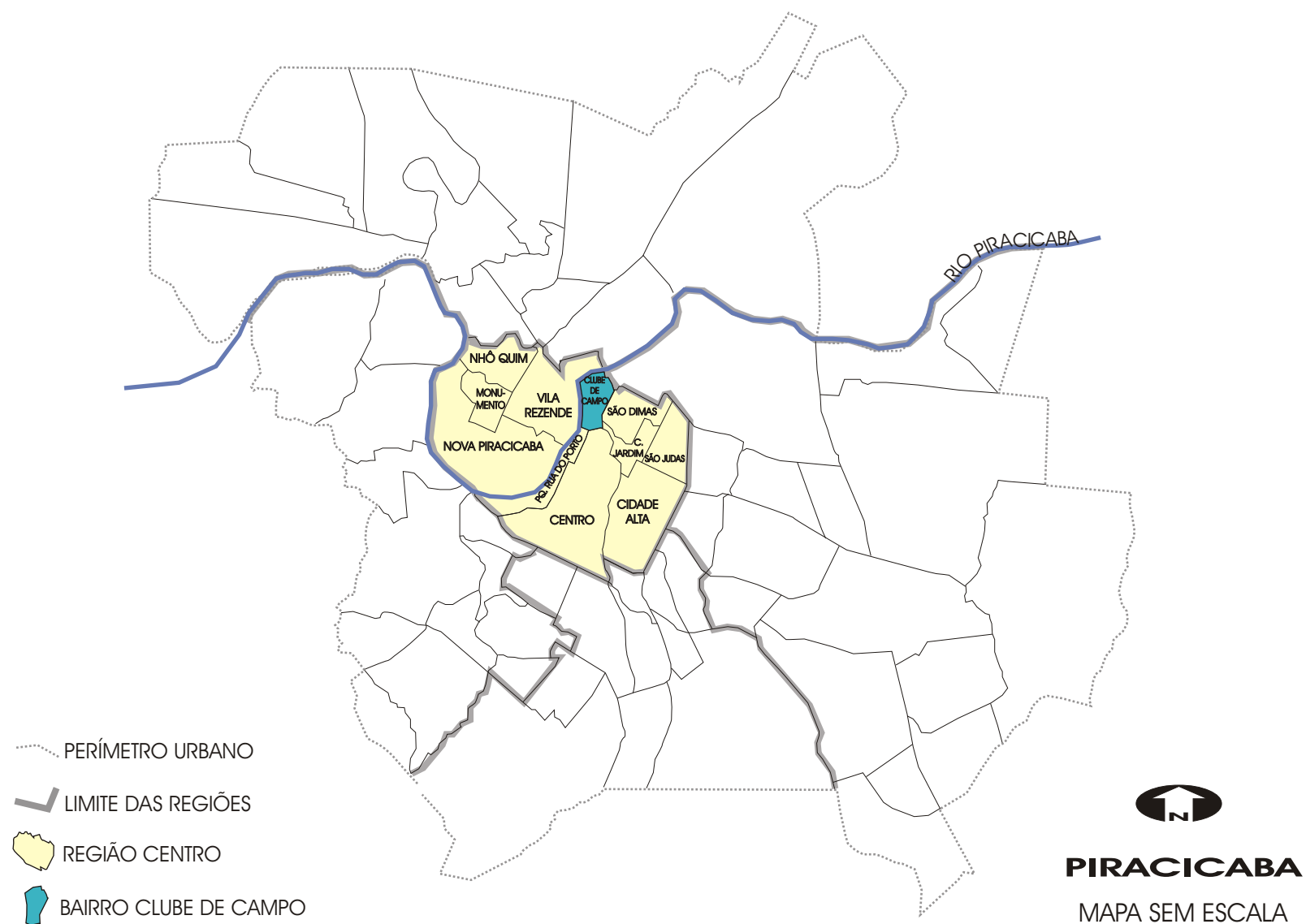


TABELA 1 - DADOS GERAIS BAIRRO CLUBE DE CAMPO

| | |
|---|-------|
| POPULAÇÃO TOTAL (hab.) - IBGE/2000 | 745 |
| DENSIDADE (hab./ha) | 19,15 |
| ÁREA TOTAL DO BAIRRO (ha) | 38,90 |
| ÁREA OCUPADA DO BAIRRO (ha) | 38,90 |
| ÁREA DESTINADA AO SISTEMA DE LAZER (ha) | 3,71 |

Elaboração:




Prefeitura Municipal de Piracicaba

DATA: JULHO DE 2004

TABELA 2 - DISTRIBUIÇÃO DAS ÁREAS DO SISTEMA DE LAZER CONFORME CLASSIFICAÇÃO

| SISTEMA DE LAZER | REGIÃO CENTRO (90,14ha) | | | BAIRRO CLUBE DE CAMPO (3,71ha) | | |
|---------------------|-------------------------|-----------|--------|--------------------------------|-----------|--------|
| | (m²) | (m²/hab.) | (%) | (m²) | (m²/hab.) | (%) |
| IMPLANTADO | 590.969,54 | 9,27 | 65,56 | 37.140,00 | 49,85 | 100,00 |
| NÃO IMPLANTADO | 116.756,53 | 1,83 | 12,95 | 0,00 | 0,00 | 0,00 |
| OCUPADO EQ. PÚBLICO | 35.743,60 | 0,56 | 3,97 | 0,00 | 0,00 | 0,00 |
| OCUPADO FAVELA | 0,00 | 0,00 | 0,00 | 0,00 | 0,00 | 0,00 |
| OCUPADO OUTROS | 33.845,90 | 0,53 | 3,75 | 0,00 | 0,00 | 0,00 |
| EM A.P.P. | 124.128,86 | 1,95 | 13,77 | 0,00 | 0,00 | 0,00 |
| TOTAL | 901.444,43 | 14,14 | 100,00 | 37.140,00 | 49,85 | 100,00 |

GRÁFICO 1 - ÁREA DESTINADA AO SISTEMA DE LAZER (%)



ÁREA OCUPADA DO BAIRRO (38,90ha)

GRÁFICO 2 - COMPARATIVO BAIRRO CLUBE DE CAMPO EM RELAÇÃO À REGIÃO CENTRO (m²)

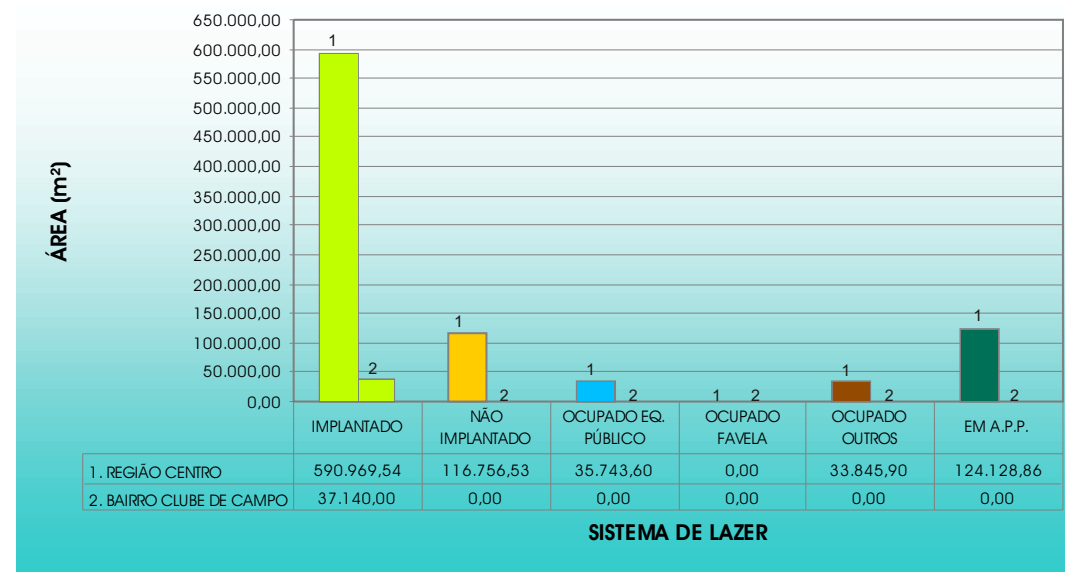


GRÁFICO 3 - COMPARATIVO BAIRRO CLUBE DE CAMPO EM RELAÇÃO À REGIÃO CENTRO (%)

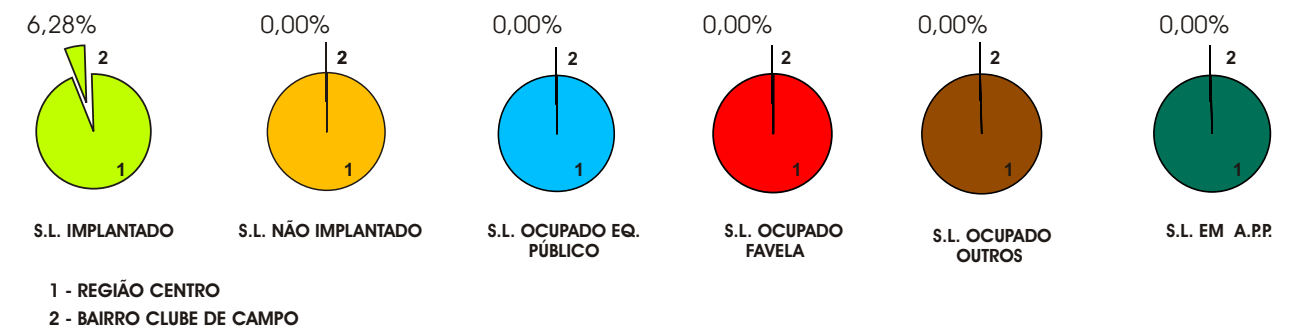


GRÁFICO 4 - COMPARATIVO BAIRRO CLUBE DE CAMPO EM RELAÇÃO À REGIÃO CENTRO (m²/hab.)

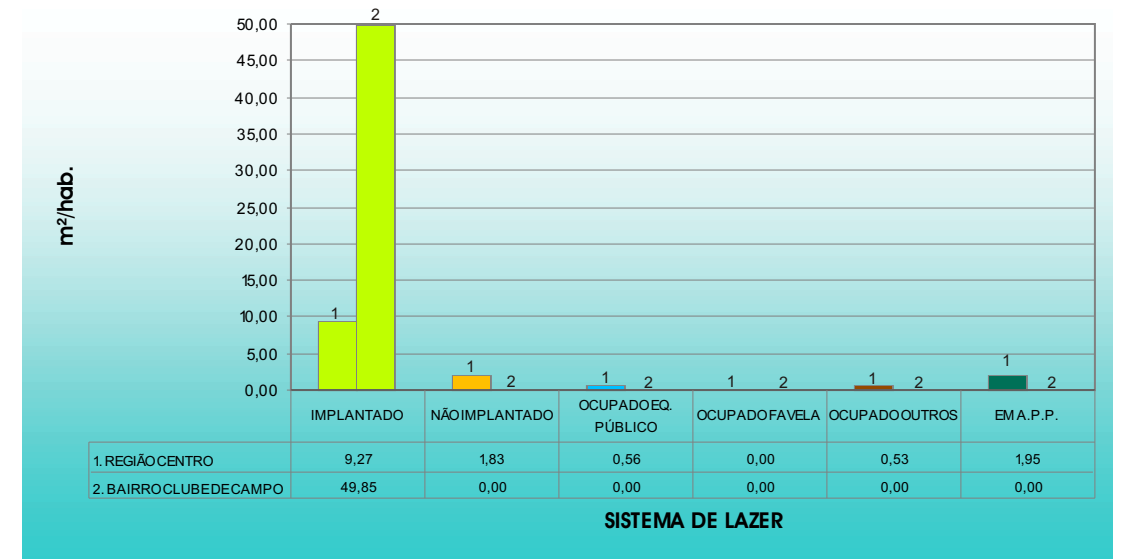


GRÁFICO 5 - DEMONSTRATIVO ÁREAS DO SISTEMA DE LAZER DO BAIRRO CONFORME CLASSIFICAÇÃO (m²)

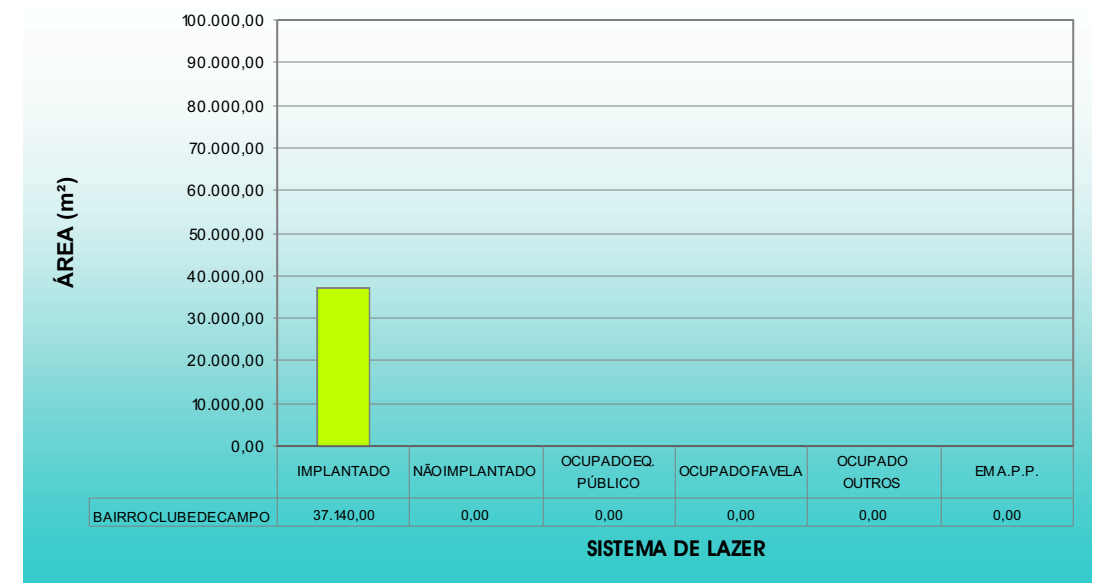
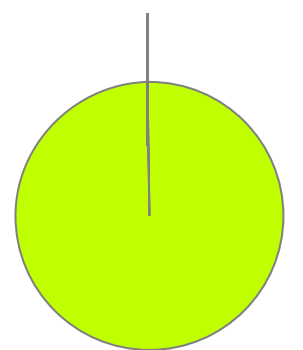


GRÁFICO 6 - DEMONSTRATIVO ÁREAS DO SISTEMA DE LAZER DO BAIRRO CONFORME CLASSIFICAÇÃO (%)



100,00%

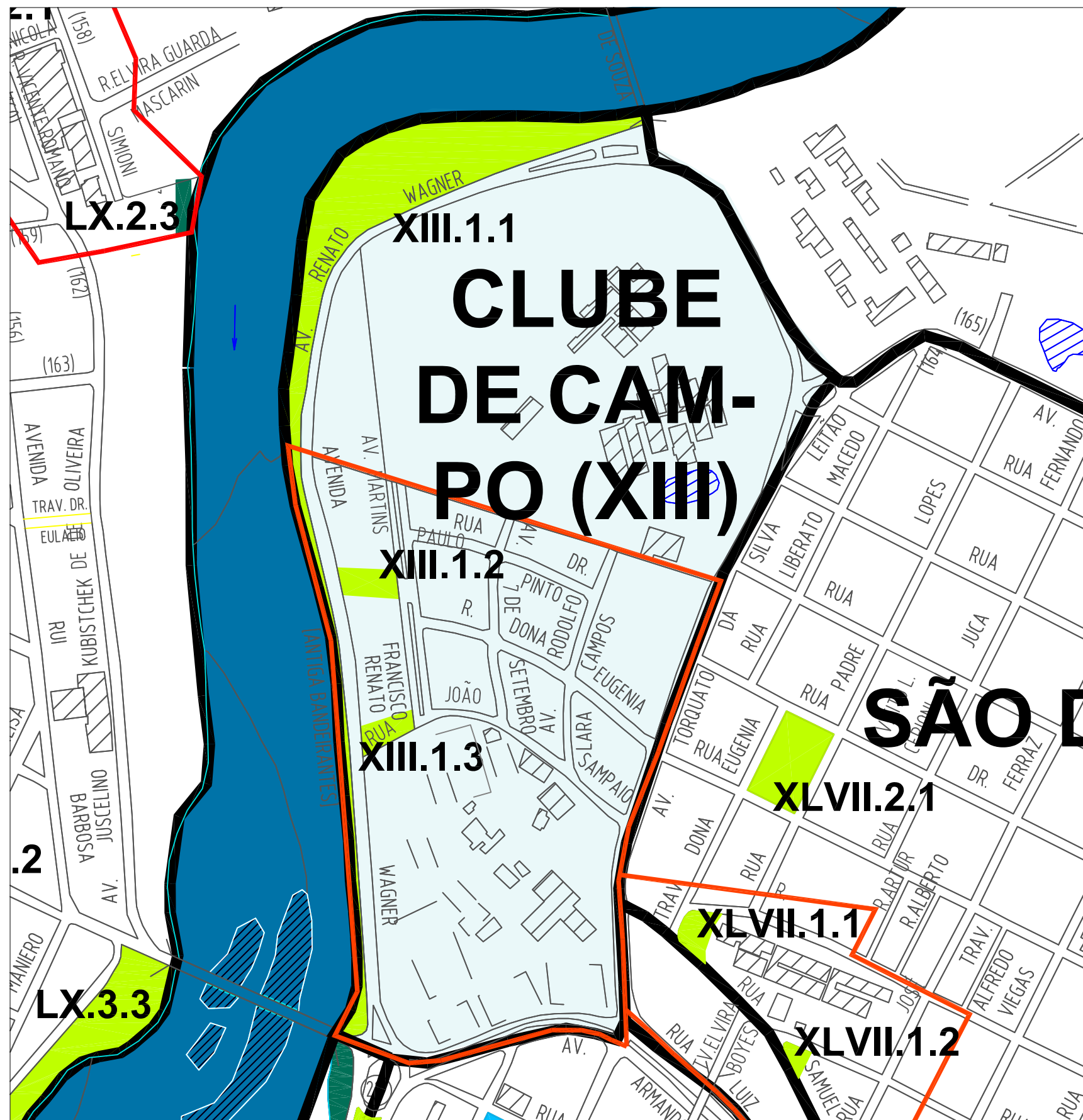
SISTEMA DE LAZER (3,71ha)

LOTEAMENTOS COM SISTEMAS DE LAZER CONFORME NUMERAÇÃO

XIII.1 = CLUBE DE CAMPO

QUADRO DE ÁREAS(m²) CONFORME NUMERAÇÃO

- *XIII.1.1 = 33.950,00m²
- *XIII.1.2 = 1.730,00m²
- *XIII.1.3 = 1.460,00m²



PERÍMETRO URBANO
 LIMITE DOS BAIRROS
 LIMITE DOS LOTEAMENTOS

BASE CARTOGRÁFICA ELABORADA A PARTIR DE LEVANTAMENTO AEROFOTOGRAFÉTRICO REALIZADO EM 1995

MAPEAMENTO COM RESPECTIVAS NUMERAÇÕES
 ESCALA: 1:10.000



* Valor estimado

Elaboração:



Prefeitura Municipal de Piracicaba

Classificação:

- SISTEMA DE LAZER IMPLANTADO
- SISTEMA DE LAZER NÃO IMPLANTADO
- SISTEMA DE LAZER OCUPADO EQUIPAMENTO PÚBLICO
- SISTEMA DE LAZER OCUPADO FAVELA

- SISTEMA DE LAZER OCUPADO OUTROS
- SISTEMA DE LAZER NON-AEDIFICANDI
- SISTEMA DE LAZER EM A.P.P.
- ÁREA INSTITUCIONAL IMPLANTADA
- ÁREA INSTITUCIONAL NÃO IMPLANTADA

Numeração:

- BAIRRO
- XIII.1.1 SISTEMA DE LAZER
- LOTEAMENTO