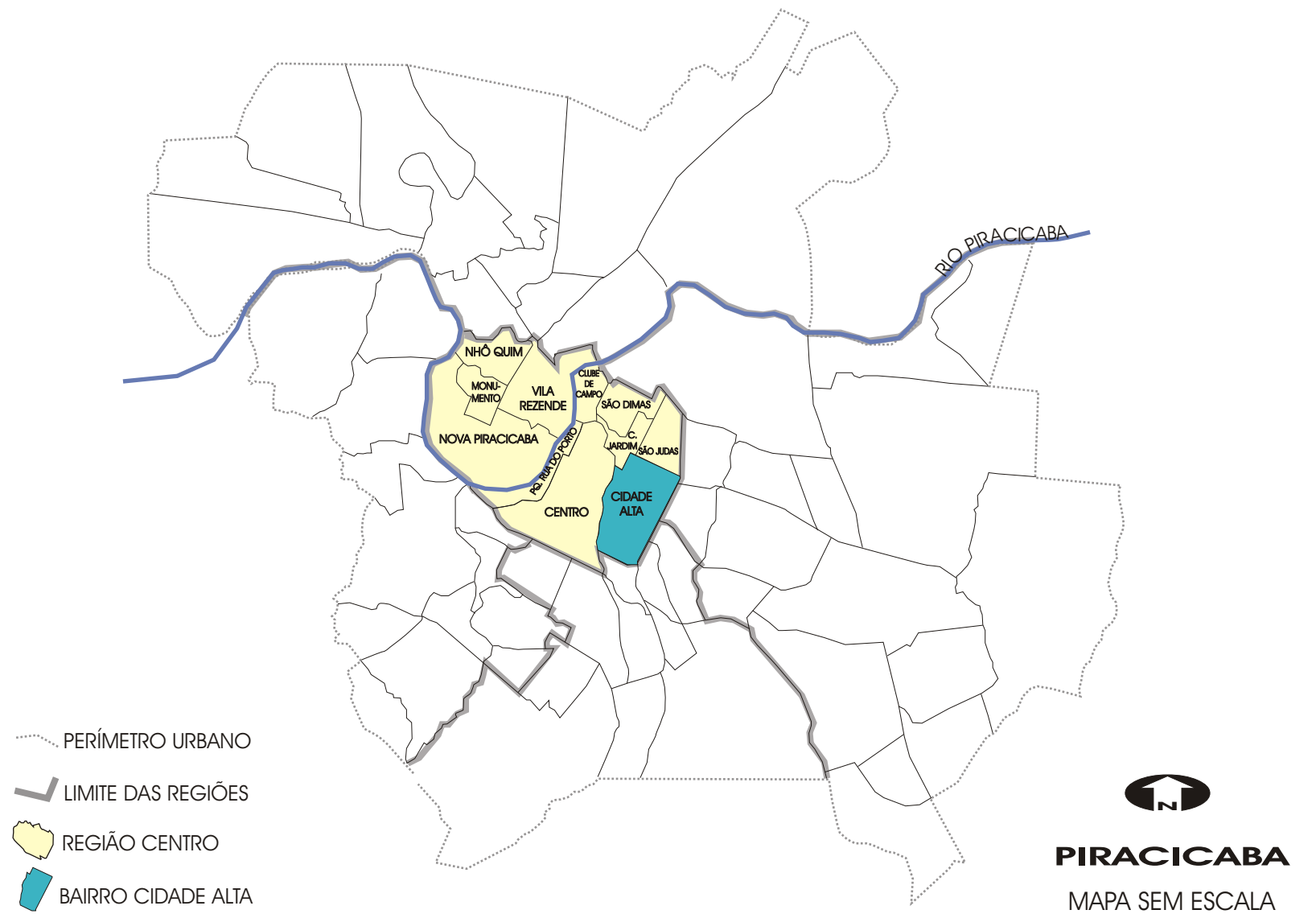


# DIAGNÓSTICO SISTEMA DE LAZER

## BAIRRO CIDADE ALTA



**TABELA 1 - DADOS GERAIS BAIRRO CIDADE ALTA**

POPULAÇÃO TOTAL (hab.) - IBGE/2000	14.054
DENSIDADE (hab./ha)	78,91
ÁREA TOTAL DO BAIRRO (ha)	178,10
ÁREA OCUPADA DO BAIRRO (ha)	178,10
QUANTIDADE DE LOTEAMENTOS IMPLANTADOS	1
ÁREA DESTINADA AO SISTEMA DE LAZER (ha)	1,39

Elaboração:




Prefeitura Municipal de Piracicaba

DATA: JULHO DE 2004

**TABELA 2 - DISTRIBUIÇÃO DAS ÁREAS DO SISTEMA DE LAZER CONFORME CLASSIFICAÇÃO**

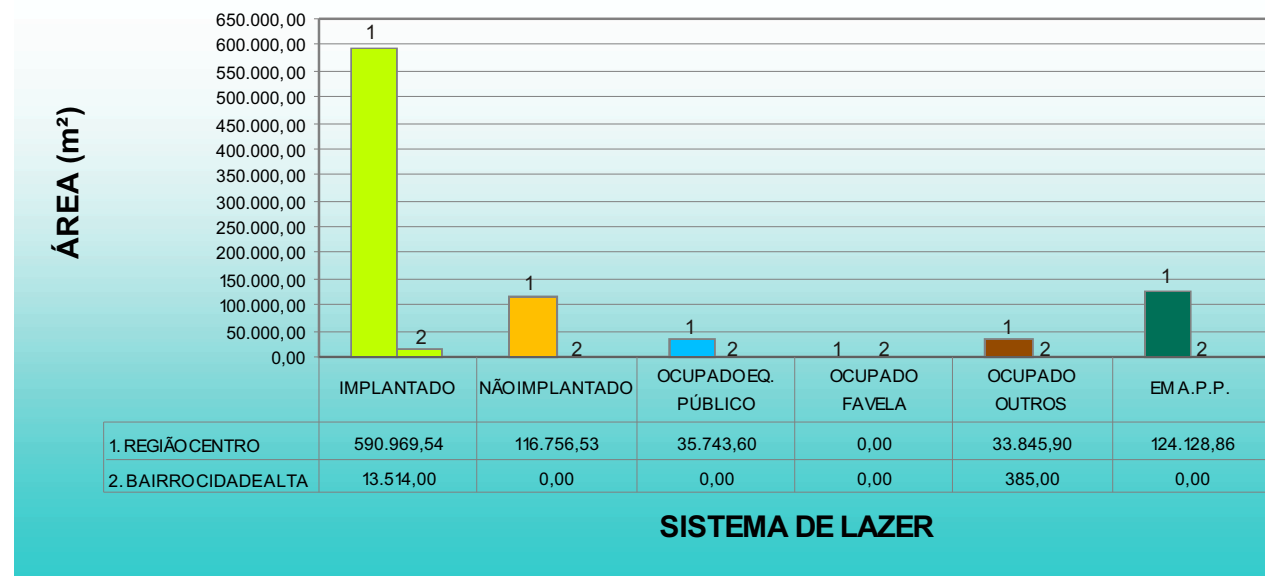
SISTEMA DE LAZER	REGIÃO CENTRO (90,14ha)			BAIRRO CIDADE ALTA (1,39ha)		
	(m²)	(m²/hab.)	(%)	(m²)	(m²/hab.)	(%)
IMPLANTADO	590.969,54	9,27	65,56	13.514,00	0,96	97,23
NÃO IMPLANTADO	116.756,53	1,83	12,95	0,00	0,00	0,00
OCUPADO EQ. PÚBLICO	35.743,60	0,56	3,97	0,00	0,00	0,00
OCUPADO FAVELA	0,00	0,00	0,00	0,00	0,00	0,00
OCUPADO OUTROS	33.845,90	0,53	3,75	385,00	0,03	2,77
EM A.P.P.	124.128,86	1,95	13,77	0,00	0,00	0,00
TOTAL	901.444,43	14,14	100,00	13.899,00	0,99	100,00

**GRÁFICO 1 - ÁREA DESTINADA AO SISTEMA DE LAZER (%)**

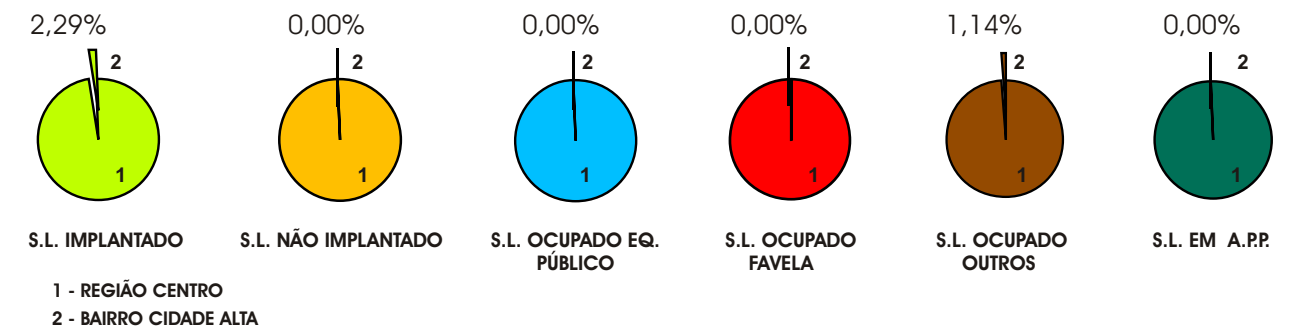


ÁREA OCUPADA DO BAIRRO (178,10ha)

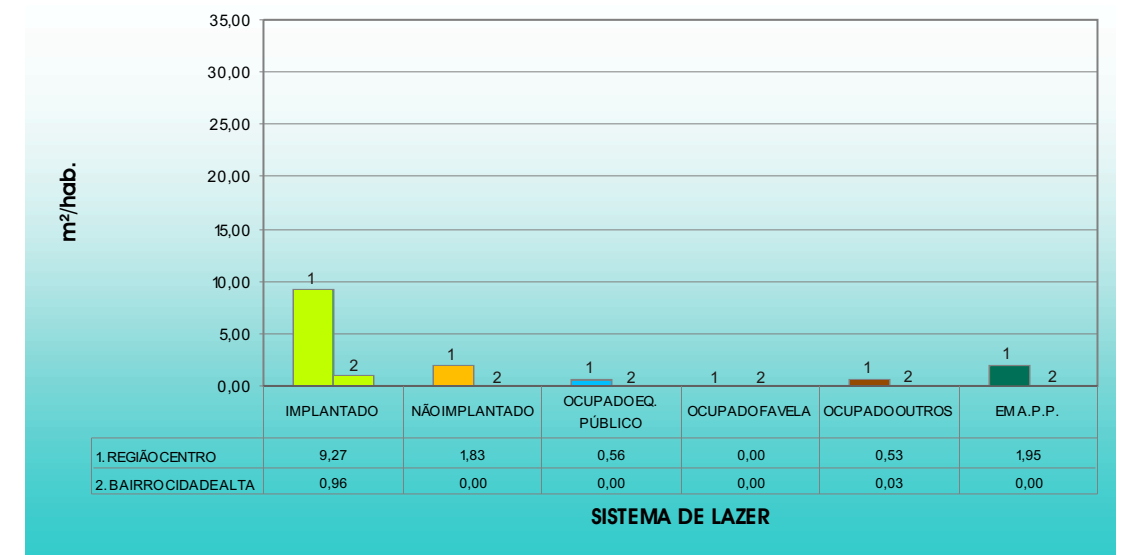
**GRÁFICO 2 - COMPARATIVO BAIRRO CIDADE ALTA EM RELAÇÃO À REGIÃO CENTRO (m²)**



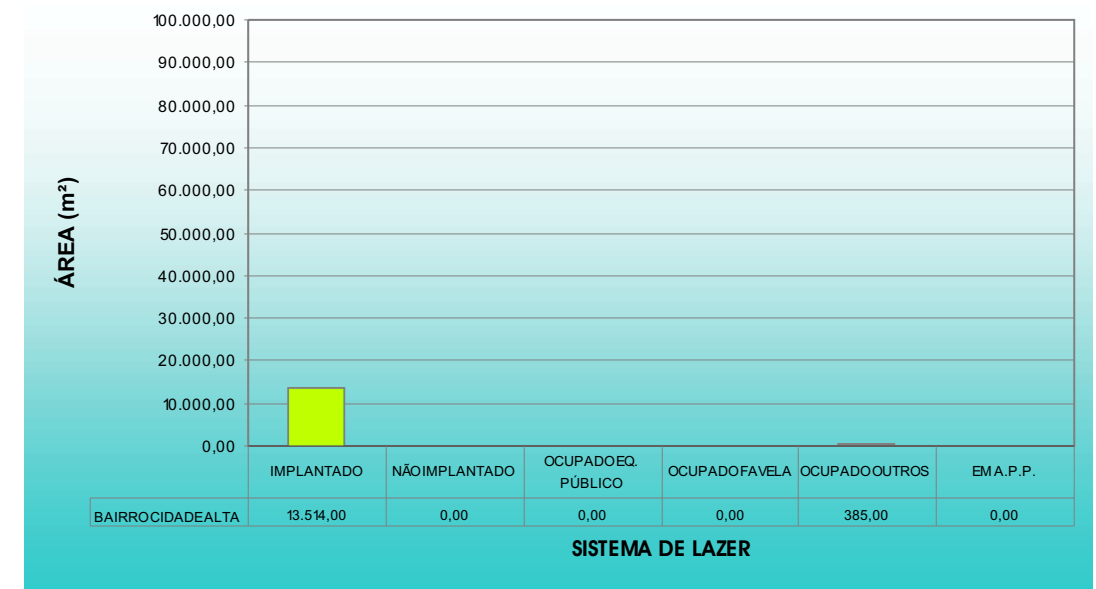
**GRÁFICO 3 - COMPARATIVO BAIRRO CIDADE ALTA EM RELAÇÃO À REGIÃO CENTRO (%)**



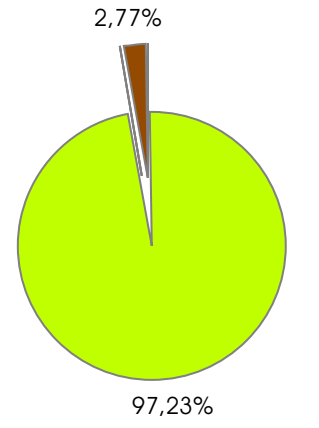
**GRÁFICO 4 - COMPARATIVO BAIRRO CIDADE ALTA EM RELAÇÃO À REGIÃO CENTRO (m²/hab.)**



**GRÁFICO 5 - DEMONSTRATIVO ÁREAS DO SISTEMA DE LAZER DO BAIRRO CONFORME CLASSIFICAÇÃO (m²)**



**GRÁFICO 6 - DEMONSTRATIVO ÁREAS DO SISTEMA DE LAZER DO BAIRRO CONFORME CLASSIFICAÇÃO (%)**



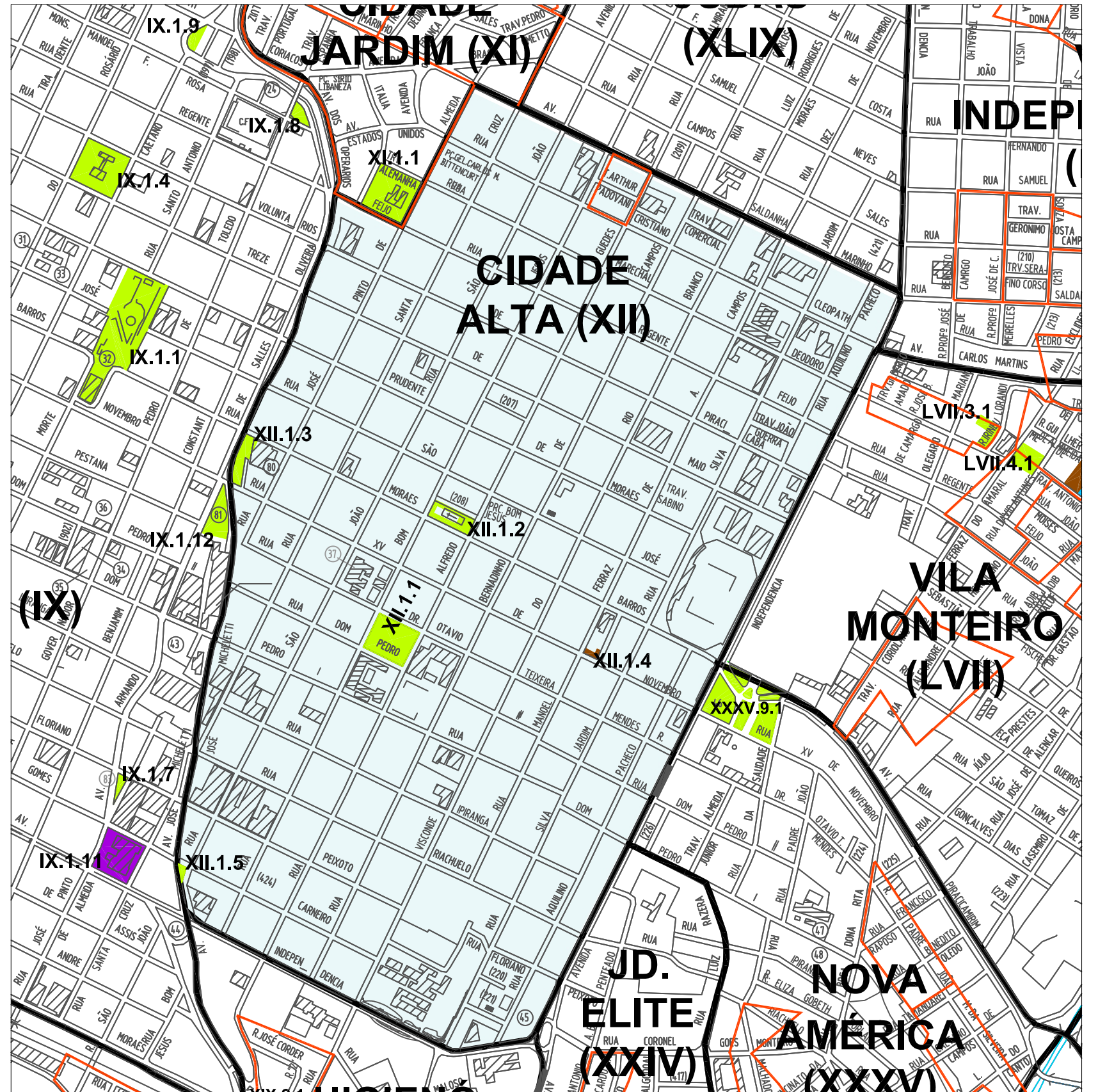
SISTEMA DE LAZER (1,39ha)

**LOTEAMENTOS COM SISTEMAS DE LAZER CONFORME NUMERAÇÃO**

XII.1 = (SISTEMA DE LAZER NÃO RESULTANTE DE LOTEAMENTO)

**QUADRO DE ÁREAS(m<sup>2</sup>) CONFORME NUMERAÇÃO**

- XII.1.1 = 7.824,00m<sup>2</sup> ■
- XII.1.2 = 2.882,00m<sup>2</sup> ■
- \*XII.1.3 = 2.520,00m<sup>2</sup> ■
- \*XII.1.4 = 385,00m<sup>2</sup> ■
- XII.1.5 = 288,00m<sup>2</sup> ■



--- PERÍMETRO URBANO  
 - LIMITE DOS BAIRROS  
 - LIMITE DOS LOTEAMENTOS

BASE CARTOGRÁFICA ELABORADA A PARTIR DE LEVANTAMENTO AEROFOTOGRAMÉTRICO REALIZADO EM 1995

**MAPEAMENTO COM RESPECTIVAS NUMERAÇÕES**  
 ESCALA: 1:10.000

\* Valor estimado



Prefeitura Municipal de Piracicaba

- Classificação:**
- SISTEMA DE LAZER IMPLANTADO
  - SISTEMA DE LAZER NÃO IMPLANTADO
  - SISTEMA DE LAZER OCUPADO EQUIPAMENTO PÚBLICO
  - SISTEMA DE LAZER OCUPADO FAVELA

- SISTEMA DE LAZER OCUPADO OUTROS
- SISTEMA DE LAZER NON-AEDIFICANDI
- SISTEMA DE LAZER EM A.P.P
- ÁREA INSTITUCIONAL IMPLANTADA
- ÁREA INSTITUCIONAL NÃO IMPLANTADA

- Numeração:**
- BAIRRO
  - XII.1.1 — SISTEMA DE LAZER
  - LOTEAMENTO