

DIAGNÓSTICO SISTEMA DE LAZER

BAIRRO VERDE

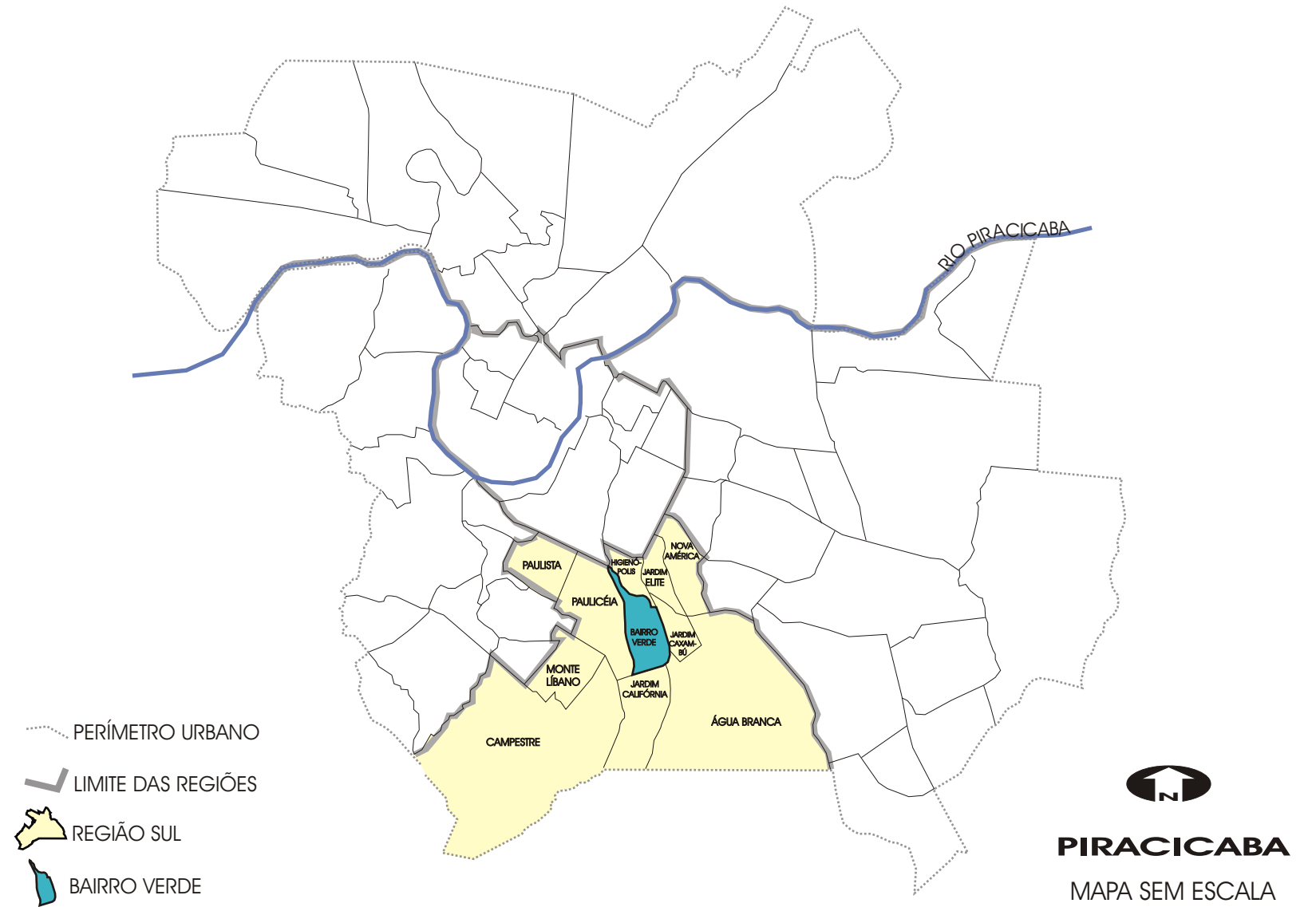


TABELA 1 - DADOS GERAIS BAIRRO VERDE

POPULAÇÃO TOTAL (hab.) - IBGE/2000	2.528
DENSIDADE (hab./ha)	33,98
ÁREA TOTAL DO BAIRRO (ha)	85,80
ÁREA OCUPADA DO BAIRRO (ha)	74,40
QUANTIDADE DE LOTEAMENTOS IMPLANTADOS	9
ÁREA DESTINADA AO SISTEMA DE LAZER (ha)	4,18

Elaboração:




Prefeitura Municipal de Piracicaba

DATA: JULHO DE 2004

TABELA 2 - DISTRIBUIÇÃO DAS ÁREAS DO SISTEMA DE LAZER CONFORME CLASSIFICAÇÃO

SISTEMA DE LAZER	REGIÃO SUL (62,73ha)			BAIRRO VERDE (4,18ha)		
	(m²)	(m²/hab.)	(%)	(m²)	(m²/hab.)	(%)
IMPLANTADO	134.917,37	2,03	21,51	9.772,00	3,87	23,33
NÃO IMPLANTADO	293.783,56	4,42	46,83	8.671,25	3,43	20,70
OCUPADO EQ. PÚBLICO	34.510,00	0,52	5,50	9.000,00	3,56	21,49
OCUPADO FAVELA	29.026,65	0,44	4,63	0,00	0,00	0,00
OCUPADO OUTROS	34.114,28	0,51	5,44	10.445,00	4,13	24,94
EM A.P.P.	100.952,61	1,52	16,09	4.000,00	1,58	9,55
TOTAL	627.304,47	9,44	100,00	41.888,25	16,57	100,00

GRÁFICO 1 - ÁREA DESTINADA AO SISTEMA DE LAZER (%)



ÁREA OCUPADA DO BAIRRO (74,40ha)

GRÁFICO 2 - COMPARATIVO BAIRRO VERDE EM RELAÇÃO À REGIÃO SUL (m²)

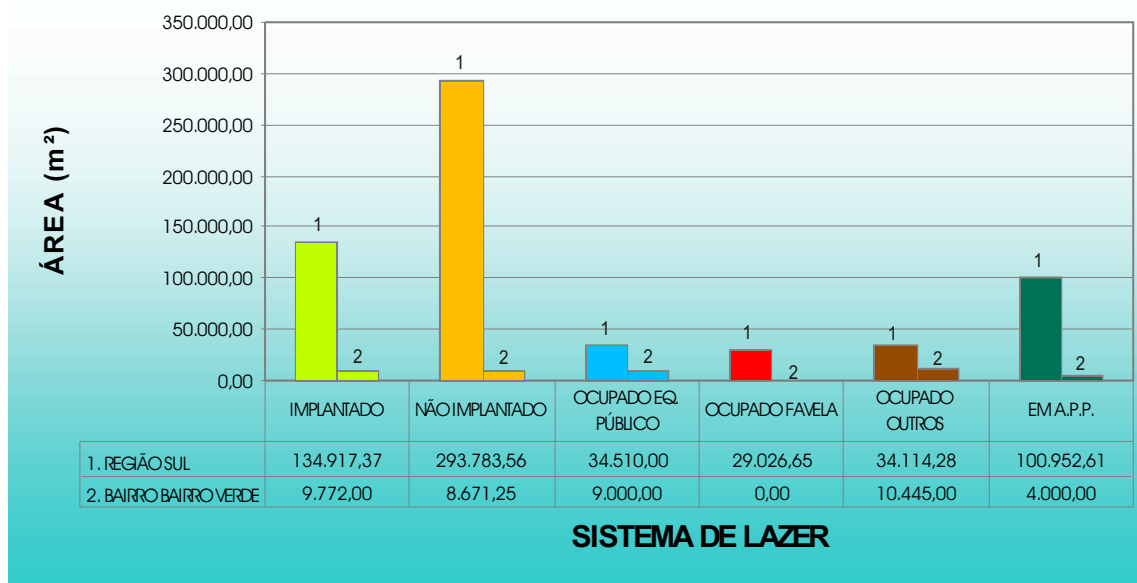


GRÁFICO 3 - COMPARATIVO BAIRRO VERDE EM RELAÇÃO À REGIÃO SUL (%)

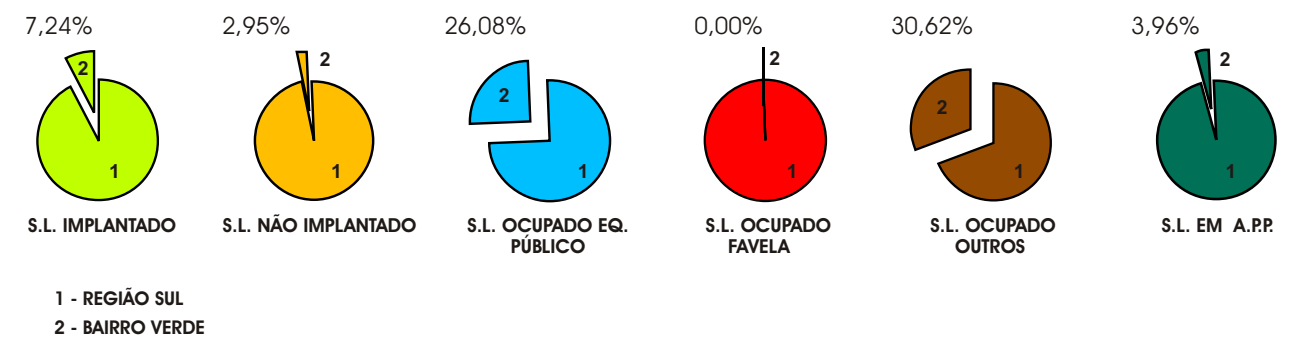


GRÁFICO 4 - COMPARATIVO BAIRRO VERDE EM RELAÇÃO À REGIÃO SUL (m²/hab.)

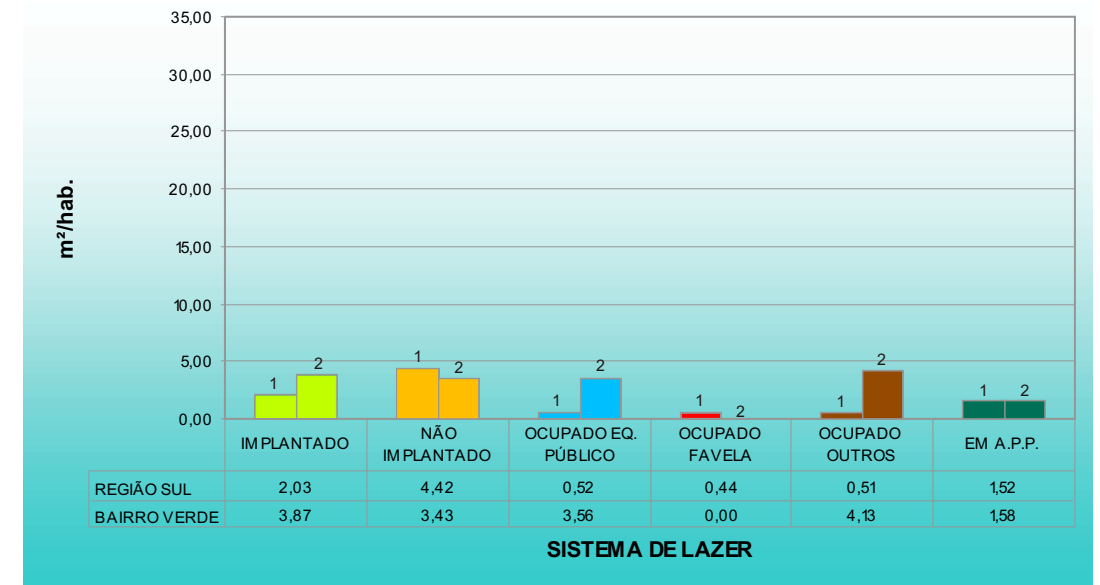


GRÁFICO 5 - DEMONSTRATIVO ÁREAS DO SISTEMA DE LAZER DO BAIRRO CONFORME CLASSIFICAÇÃO (m²)

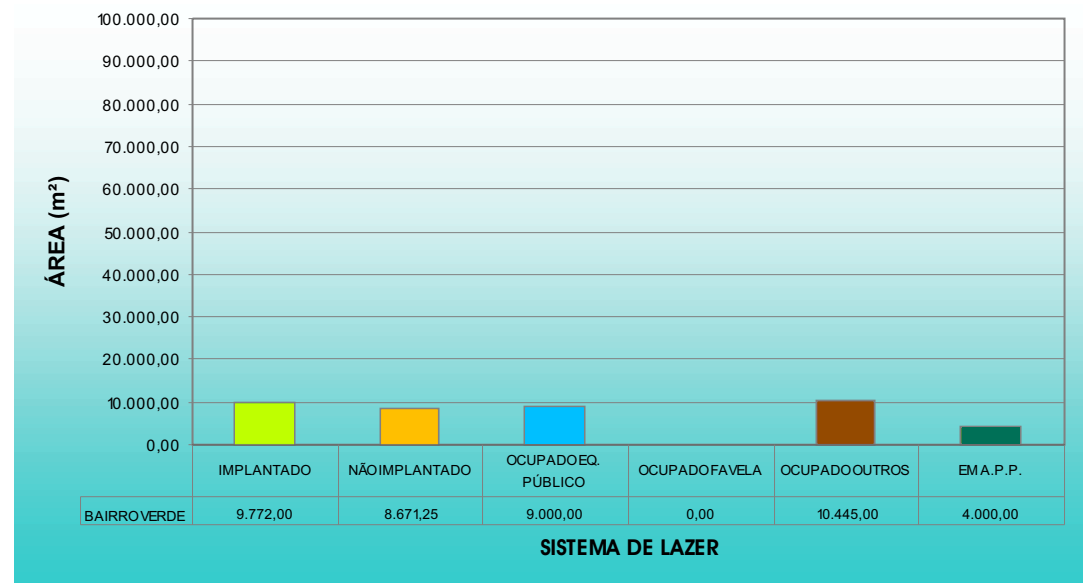
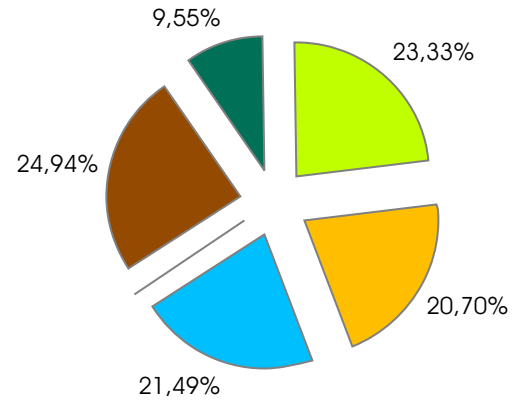


GRÁFICO 6 - DEMONSTRATIVO ÁREAS DO SISTEMA DE LAZER DO BAIRRO CONFORME CLASSIFICAÇÃO (%)



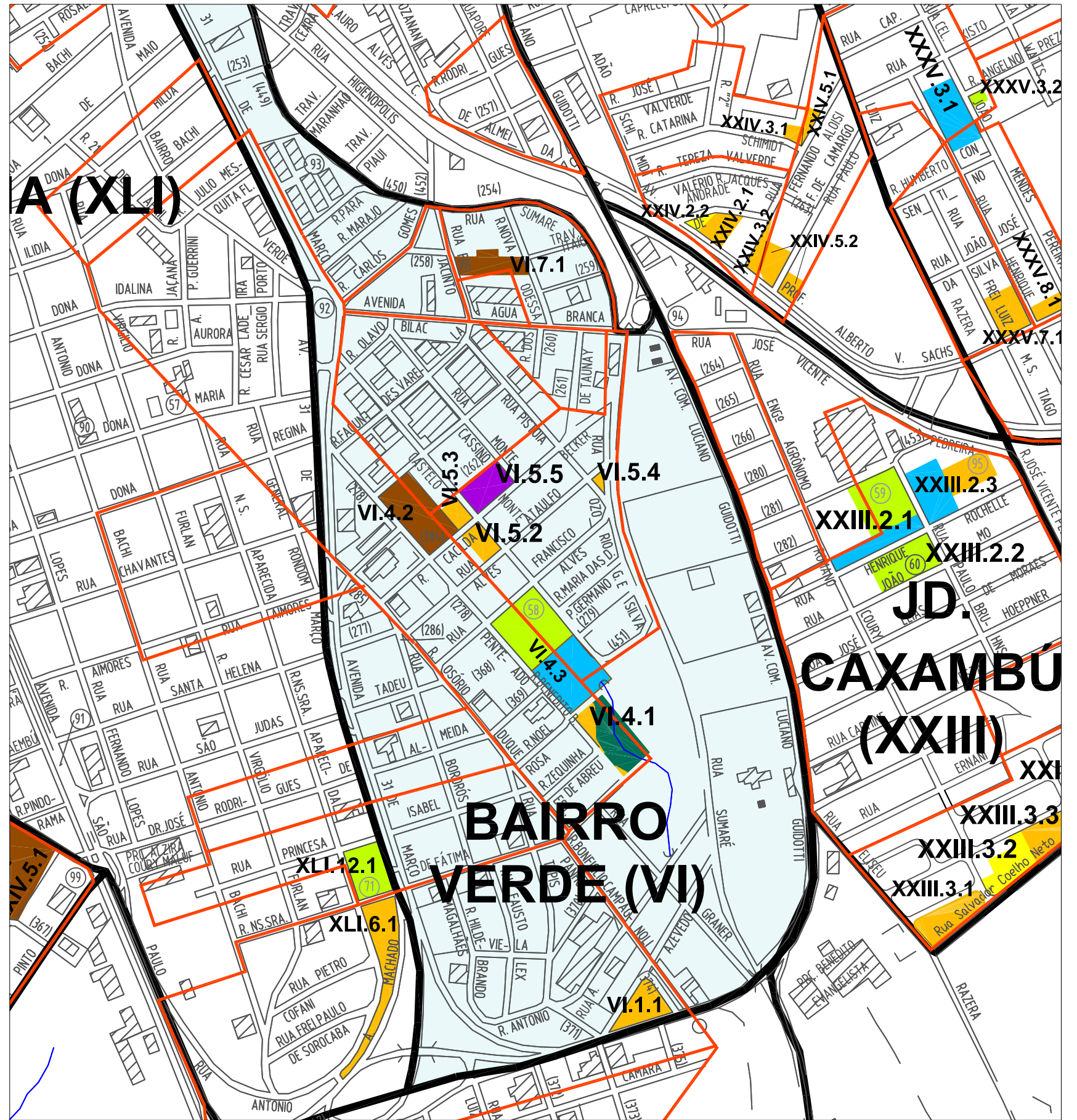
SISTEMA DE LAZER (4,18ha)

LOTEAMENTOS COM SISTEMAS DE LAZER CONFORME NUMERAÇÃO

- VI.1 = PACAEMBÚ
- VI.4 = CHÁCARA FLORESTA
- VI.5 = JARDIM DAS MARGARIDAS
- VI.7 = AUGUSTA

QUADRO DE ÁREAS(m²) CONFORME NUMERAÇÃO

- *VI.1.1 = 3.810,00m²
- VI.4.1 = 5.907,20m²(total)
4.000,00m² + 1.907,20m²
- VI.4.2 = 7.440,00m²
- VI.4.3 = 18.772,00m²(total)
9.000,00m² + 9.772,00m²
- VI.5.2 = 1.563,60m²
- VI.5.3 = 1.227,30m²
- VI.5.4 = 163,15m²
- VI.5.5 = 3.026,50m²
- VI.7.1 = 3.005,00m²



--- PERÍMETRO URBANO
 - LIMITE DOS BAIRROS
 - LIMITE DOS LOTEAMENTOS

BASE CARTOGRÁFICA ELABORADA A PARTIR DE LEVANTAMENTO AEROFOTOGRAMÉTRICO REALIZADO EM 1995

MAPEAMENTO COM RESPECTIVAS NUMERAÇÕES
 ESCALA: 1: 7.500

* Valor estimado



Prefeitura Municipal de Piracicaba

Classificação:

- SISTEMA DE LAZER IMPLANTADO
- SISTEMA DE LAZER NÃO IMPLANTADO
- SISTEMA DE LAZER OCUPADO EQUIPAMENTO PÚBLICO
- SISTEMA DE LAZER OCUPADO FAVELA

SISTEMA DE LAZER OCUPADO OUTROS
 SISTEMA DE LAZER NON-AEDIFICANDI
 SISTEMA DE LAZER EM A.P.P.
 ÁREA INSTITUCIONAL IMPLANTADA
 ÁREA INSTITUCIONAL NÃO IMPLANTADA

Numeração:

- BAIRRO
- VI.1.1 SISTEMA DE LAZER
- LOTEAMENTO