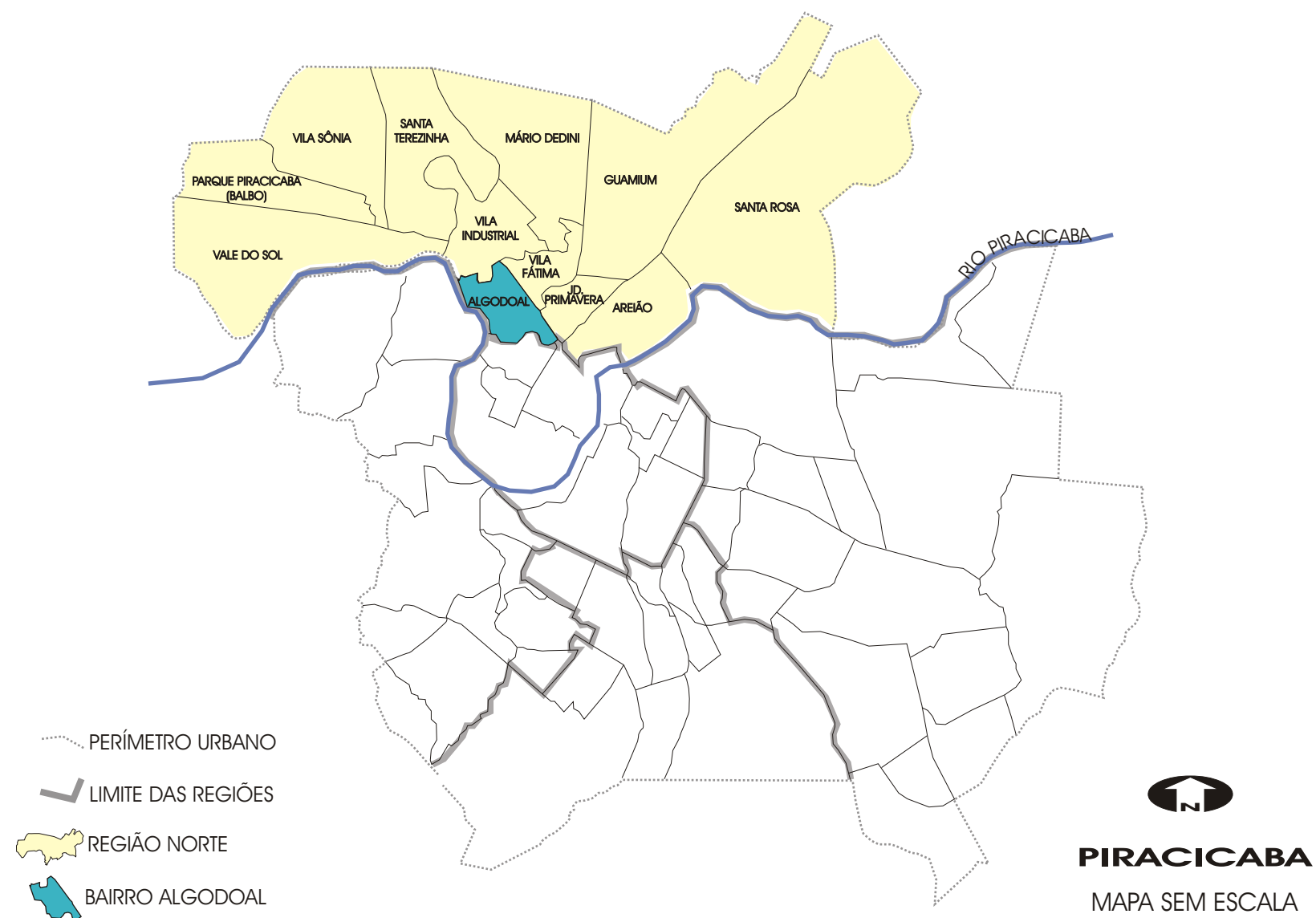


# DIAGNÓSTICO SISTEMA DE LAZER

## BAIRRO ALGODOAL



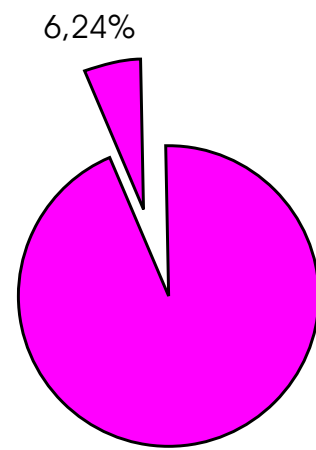
**TABELA 1 - DADOS GERAIS BAIRRO ALGODOAL**

POPULAÇÃO TOTAL (hab.) - IBGE/2000	9.214
DENSIDADE (hab./ha)	82,56
ÁREA TOTAL DO BAIRRO (ha)	126,30
ÁREA OCUPADA DO BAIRRO (ha)	111,6
QUANTIDADE DE LOTEAMENTOS IM PLANTADOS	5
ÁREA DESTINADA AO SISTEMA DE LAZER (ha)	6,96

**TABELA 2 - DISTRIBUIÇÃO DAS ÁREAS DO SISTEMA DE LAZER CONFORME CLASSIFICAÇÃO**

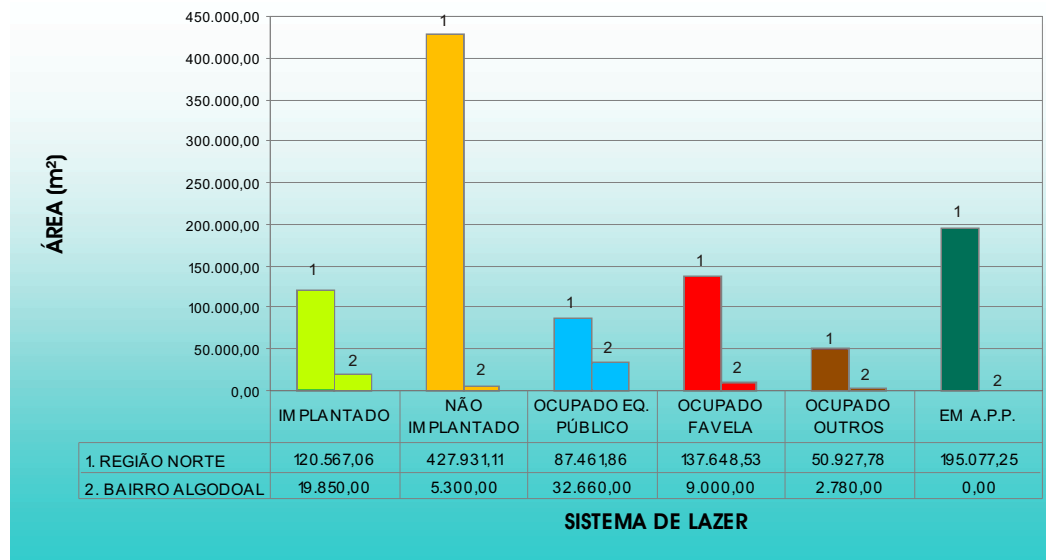
SISTEMA DE LAZER	REGIÃO NORTE (101,96ha)			BAIRRO ALGODOAL (6,96ha)		
	(m²)	(m²/hab.)	(%)	(m²)	(m²/hab.)	(%)
IMPLANTADO	120.567,06	1,74	11,82	19.850,00	2,15	28,52
NÃO IMPLANTADO	427.931,11	6,18	41,97	5.300,00	0,57	7,62
OCUPADO EQ. PÚBLICO	87.461,86	1,26	8,58	32.660,00	3,54	46,93
OCUPADO FAVELA	137.648,53	1,99	13,50	9.000,00	0,98	12,93
OCUPADO OUTROS	50.927,78	0,74	4,99	2.780,00	0,30	3,99
EM A.P.P.	195.077,25	2,82	19,13	0,00	0,00	0,00
TOTAL	1.019.613,59	14,72	100,00	69.590,00	7,54	100,00

**GRÁFICO 1 - ÁREA DESTINADA AO SISTEMA DE LAZER (%)**

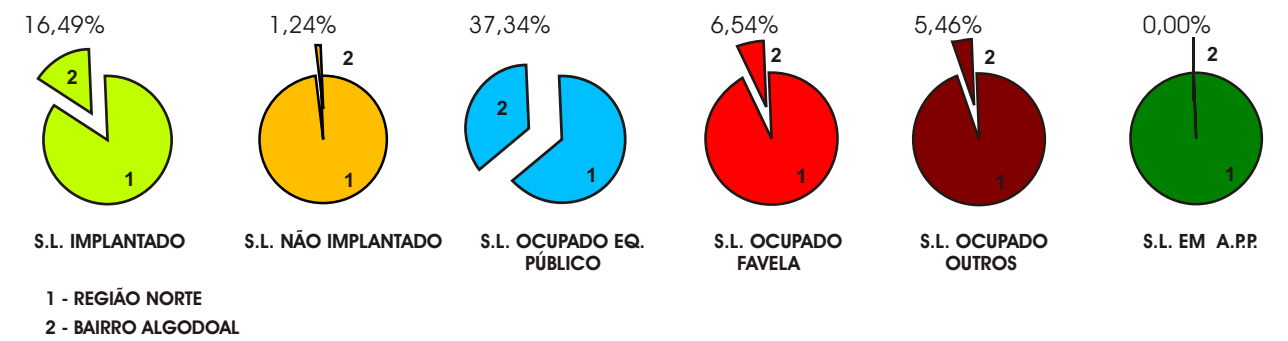


ÁREA OCUPADA DO BAIRRO (111,60ha)

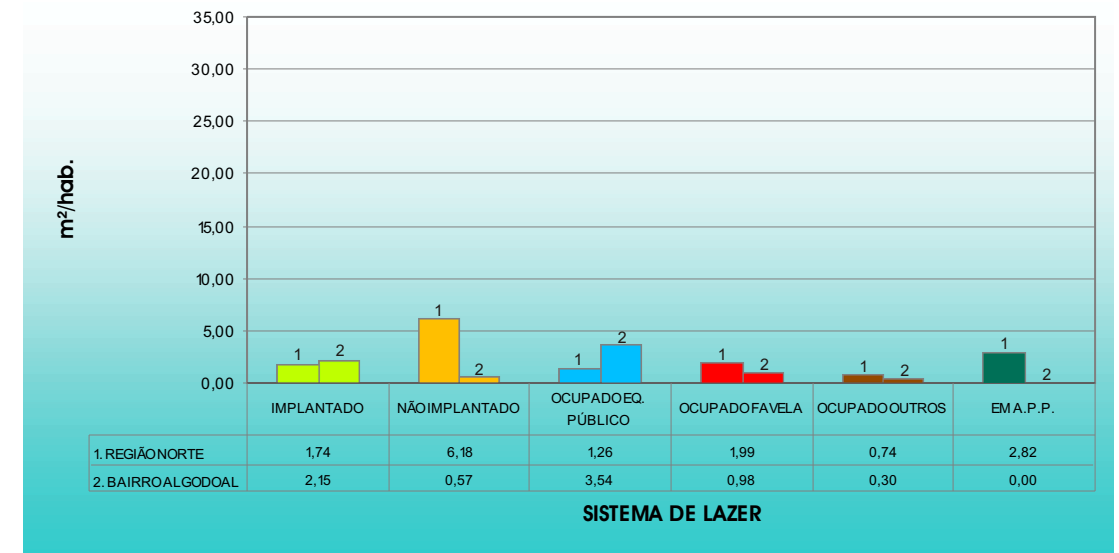
**GRÁFICO 2 - COMPARATIVO BAIRRO ALGODOAL EM RELAÇÃO À REGIÃO NORTE (m²)**



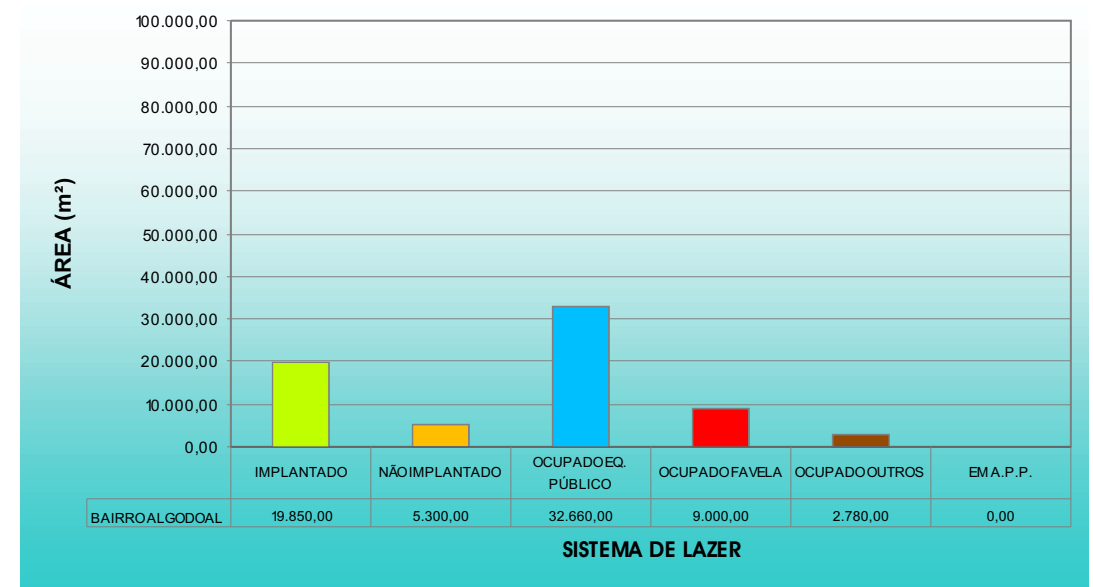
**GRÁFICO 3 - COMPARATIVO BAIRRO ALGODOAL EM RELAÇÃO À REGIÃO NORTE (%)**



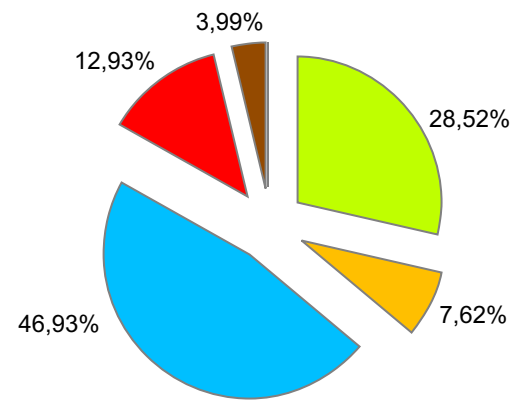
**GRÁFICO 4 - COMPARATIVO BAIRRO ALGODOAL EM RELAÇÃO À REGIÃO NORTE (m²/hab.)**



**GRÁFICO 5 - DEMONSTRATIVO ÁREAS DO SISTEMA DE LAZER DO BAIRRO CONFORME CLASSIFICAÇÃO (m²)**



**GRÁFICO 6 - DEMONSTRATIVO ÁREAS DO SISTEMA DE LAZER DO BAIRRO CONFORME CLASSIFICAÇÃO (%)**



SISTEMA DE LAZER (6,96ha)

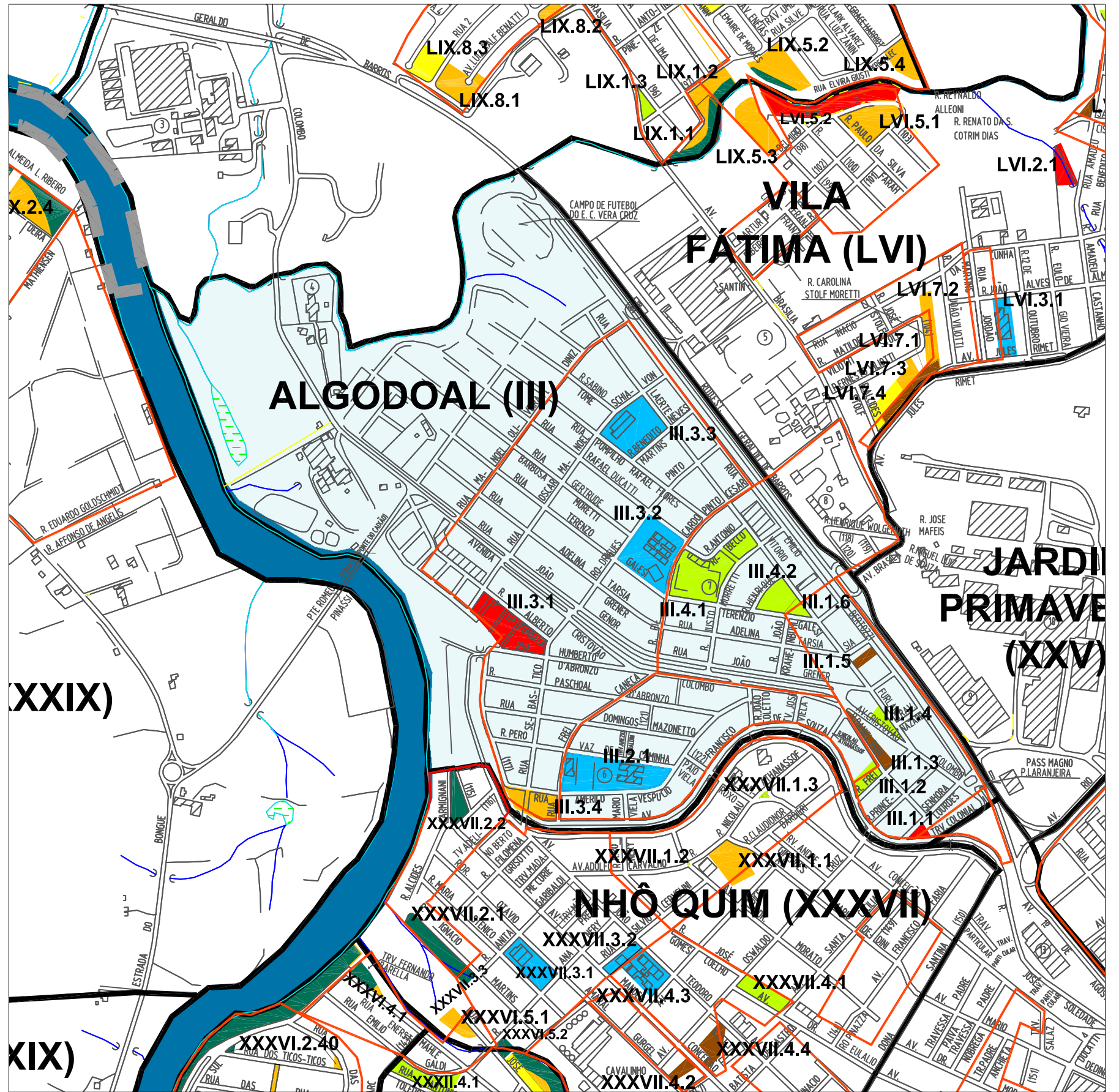
**LOTEAMENTOS COM SISTEMAS DE LAZER CONFORME NUMERAÇÃO**

- III.1 = JARDIM ALVORADA
- III.2 = JARDIM ALGODOAL (2º PARTE)
- III.3 = JARDIM ALGODOAL (5º PARTE)
- III.4 = JARDIM ALGODOAL (3º PARTE)

**QUADRO DE ÁREAS(m²) CONFORME NUMERAÇÃO**

- III.1.1 = 500,00m²
- III.1.2 = 1.670,00m²
- III.1.3 = 1.280,00m²
- III.1.4 = 525,00m²
- III.1.5 = 1.500,00m²
- III.1.6 = 1.025,00m²
- \*III.2.1 = 13.860,00m²
- III.3.1 = 8.500,00m²
- III.3.2 = 10.800,00m²
- III.3.3 = 8.000,00m²
- \*III.3.4 = 5.300,00m²
- III.4.1 = 12.680,00m²
- \*III.4.2 = 3.950,00m²

\* Valor estimado



--- PERÍMETRO URBANO  
 - LIMITE DOS BAIRROS  
 - LIMITE DOS LOTEAMENTOS

BASE CARTOGRÁFICA ELABORADA A PARTIR DE LEVANTAMENTO AEROFOTOGRAMÉTRICO REALIZADO EM 1995

MAPEAMENTO COM RESPECTIVAS NUMERAÇÕES  
 ESCALA: 1:10.000



Elaboração:



Prefeitura Municipal de Piracicaba

Classificação:

- SISTEMA DE LAZER IMPLANTADO
- SISTEMA DE LAZER NÃO IMPLANTADO
- SISTEMA DE LAZER OCUPADO EQUIPAMENTO PÚBLICO
- SISTEMA DE LAZER OCUPADO OUTROS

- SISTEMA DE LAZER OCUPADO OUTROS
- SISTEMA DE LAZER NON-AEDIFICANDI
- SISTEMA DE LAZER EM A.P.P.
- ÁREA INSTITUCIONAL IMPLANTADA
- ÁREA INSTITUCIONAL NÃO IMPLANTADA

Numeração:

- BAIRRO
- III.1.1 SISTEMA DE LAZER
- LOTEAMENTO